

2023.12.02

脊振山系


・井原山(いώραやま)982Mのフユイチゴ、紅葉

(古場岳登山口～山頂の折り返し)




フユイチゴ(冬苺)
バラ科








2023/12/02 8:18
林道雷山横断線



2023/12/02 8:18
林道雷山横断線



ツクシアザミ(筑紫薊)
キク科





サネカズラ (実葛)
マツブサ科



フユイチゴ(冬苺)
バラ科



フユイチゴ(冬苺) バラ科

登山道に2か所の土砂崩れ





シロモジ(白文字)
クスノキ科



フユイチゴ(冬苺)
バラ科



2023/12/02 9:20
丸電鉄塔



2023/12/02 9:25



2023/12/02 9:35



2023/12/02
9:38



2023/12/02
10:09

天山(てんざん)1046m

女岳(めだけ)748m

八幡岳(はちまんだけ)764m



2023/12/02 10:16

浮嶽(うきだけ)805m

羽金山(はがねやま)900m

2023/12/02 10:17

雷山(らいざん)955m



2023/12/02 10:17

背振山(せふりさん)1055m

2023/12/02 10:15
背振山(せふりさん)1055m

可也山(かやさん)365m

2023/12/02 10:18

姫島

灘山(なだやま)209m

毘沙門山(びしゃもんやま)177m

2023/12/02
10:18

毘沙門山(びしゃもんやま)177m

志賀島(しかのしま)

能古島(のこのしま)

高祖山(たかすやま)416m

2023/12/02 10:18

宗像四塚連山

湯川山 (ゆがわさん) 471m

孔大寺山 (こだいじさん) 499m

城山(じょうやま)369m

金山(かなやま)317m

立花山(たちばなやま)367m

油山597m

2023/12/02 10:19
福岡市内方面


三郡山系

三郡山(さんぐんざん)936m

宝満山829m


大根地山(おおねちやま)652m

2023/12/02 10:19



背振山(せふりさん)1055m

2023/12/02 10:24



ソヨゴ
(冬青・戦・具柄冬青)
モチノキ科




2023/12/02 10:58



2023/12/02 11:05
九電鉄塔



シロモジ(白文字)
クスノキ科



2023/12/02 11:27



サザンカ(山茶花) ツバキ科



サザンカ(山茶花) ツバキ科




マムシグサ(蝮草)
サトイモ科




サネカズラ(実葛)
マツブサ科 常緑つる性木本



フユイチゴ(冬莓) バラ科



2023/12/02 11:37



2023/12/02 11:37



2023/12/02 11:37


2時間57分の行動時間



2023/12/02 11:38
駐車スペースに戻る
2時間57分の行動時間



コセンダングサ
(小梅檀草)
キク科



キカラスウリ
(黄烏瓜)
ウリ科









2023/12/02 12:38



2023/12/02 12:35



金山(かなやま)967m

背振山(せふりさん)1055m

2023/12/02 12:43



ハゼノキ(櫨の木)
ウルシ科



ハゼノキ(櫨の木)
ウルシ科

