


2023.09.25

福岡37会

佐賀県

・天山(てんざん)1046Mの

キバナアキギリ、レイジンソウ、センブリ、タンナトリカブト




キバナアキギリ
(黄花秋桐)
シソ科



レイジンソウ(伶人草)
キンポウゲ科



センブリ(千振)
リンドウ科



タンナトリカブト
(耽羅鳥兜)
キンポウゲ科



天山(てんざん) 1046m

2023/09/25 7:45



途中の花々



キバナアキギリ
(黄花秋桐)
シソ科

イヌホオズキ(犬酸漿)
ナス科 有毒植物



アベリア
スイカズラ科 常緑低木



ミゾソバ(溝蕎麦)
タデ科




ツリフネソウ(釣舟草)
ツリフネソウ科



ノブドウ(野葡萄) ブドウ科



ヤブマメ(藪豆)
マメ科



レイジンソウ(伶人草)
キンポウゲ科



ヤマハッカ
(山薄荷)
シソ科



シュウブンソウ (秋分草) キク科



モッコク (木斛) モッコク科



ツリバナ(吊花)
ニシキギ科 落葉低木



トウバナ(塔花)
シソ科



ジイソブ(爺蕎) キキョウ科
別名：ツルニンジン(蔓人參)



アケビ (木通)
アケビ科
落葉つる性木本



アケボノソウ (曙草)
リンドウ科



アケボノソウ
(曙草)
リンドウ科

活動データ

🕒 タイム

02:52

🚶 距離

2.5km

📈 のぼり

182m

📉 くだり

183m

🔥 カロリー ?

538kcal

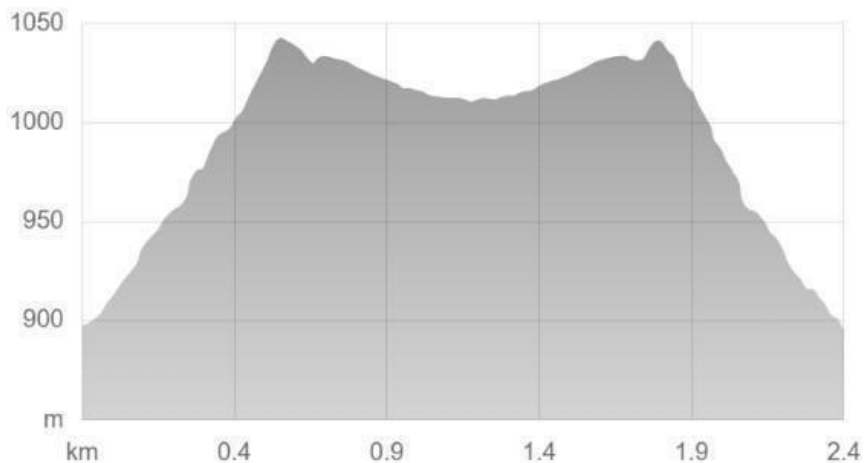


2023.09.25 ヤマップ活動日記

距離

行動時間

日時



08:45



08:45

08:55

31分

09:26

09:53

1時間 5分

10:58

11:12

23分

11:35

11:38

11:38



天川登山口

天山 >

天山 >

天川登山口



いざ出発は
右足

2023/09/25 8:46
天川（あまがわ）駐車場900m



ノコンギク
(野紺菊)
キク科



ノコンギク(野紺菊)
キク科



2023/09/25 9:01



アキチョウジ
(秋丁子)
シソ科



シュウブンソウ(秋分草) キク科



2023/09/25 9:12
天川(あまがわ) 駐車場900m



ヒメアザミ(姫薊)
キク科



浮嶽(うきだけ)805m 女岳(めだけ)748m

2023/09/25 9:21



作礼山(さくれいざん)887m

天山ダム

2023/09/25 9:21



ヒヨドリバナ
(鶉花)
キク科



八幡岳(はちまんだけ) 764m

2023/09/25
9:24



2023/09/25 9:35
天山(てんざん) 1046m



普賢岳(ふげんだけ)1359m

2023/09/25 9:36




女山(おんなやま)685m

八幡岳(はちまんだけ)764m

2023/09/25 9:37



2023/09/25 9:40
天山(てんざん)1046m



羽金山(はがねやま)900m

2023/09/25 9:47



リンドウ (竜胆)
リンドウ科



マツムシソウ
(松虫草)
マツムシソウ科



アキノキリンソウ
(秋の麒麟草)
キク科



普賢岳(ふげんだけ)1359m

2023/09/25 10:03



背振山(せふりさん)1055m

2023/09/25 10:06



ツルリンドウ(蔓竜胆)
リンドウ科



タンナトリカブト
(耽羅烏兜)
キンポウゲ科



タンナトリカブト
(耽羅烏兜)
キンポウゲ科



マツムシソウ(松虫草)
マツムシソウ科



ナワシログミ(苗代茱萸)
グミ科 常緑低木



モウセンゴケ
(毛氈苔)
モウセンゴケ科



キュウシュウコゴメグサ
(九州小米草)
ゴマノハグサ科



センブリ(千振)
リンドウ科



2023/09/25 11:40
天川駐車場に戻る
2時間52分の行動時間



END