

2023.08.04

福岡県糸島市

立石山(たていしやま)210Mの

ママコナ、


芥屋の大門(けやのおおと)のハマユウ、ハマゴウ、ハマナタマメ



ママコナ(飯子菜)
ゴマノハグサ科



ハマユウ (浜木綿)
ヒガンバナ科



ハマゴウ(浜栲) シソ科
常緑小低木 海浜植物



ハマナタマメ(浜鈍豆)
マメ科 つる性多年草



2023/08/04 8:49
立石山福の浦越登山口



2023/08/04 8:51
福の浦越登山口



2023/08/04 8:51
福の浦越登山口

玄海国定公園

Genkai Quasi-National Park

立石山自然歩道

Mt. Tateishiyama Nature Trail

ここは登山口です
You are at the Trailhead



登山の注意/Caution when hiking

- ◇ 事前に歩くコース、距離、所要時間、交通機関などを十分に検討し、体力にあったゆとりのあるスケジュールを組みましょう。
- ◇ 天気予報に注意し、天候の変化を最優先して、スケジュール変更、中止など対応しましょう。
- ◇ 服装・履物は登山、ハイキングに適したもので、すくなくとも地図・雨具・非常食など最低限の用意をしてリュックサックにまとめて行きましょう。
- ◇ 厳冬の積雪凍結時以外は登山ストックの先端に必ずゴムキャップを装着して下さい。
- ◇ Check the hiking course, distance, required time, and transportation system prior to your hike and ensure that your plan matches your physical strength. Do not hike on a tight schedule.
- ◇ Pay attention to weather reports. If the weather changes, it is strongly advised that you change or cancel your hiking plan.
- ◇ Dress in clothing and wear shoes suitable for hiking. Carry a map, rainwear, emergency food and other necessities in your backpack.
- ◇ Always place rubber cap over the tip of your trekking poles except when hiking over snow or frozen ground in the midwinter.

環境省・福岡県
Ministry of the Environment / Fukuoka Prefecture

凡例 / Legend

立石山自然歩道 Mt. Tateishiyama Nature Trail	お手洗い Toilet	バス停 Bus Stop	キャンプ場 Campsite
車道 Roadway	駐車場 Parking Area	展望地 View point	遊覧船 Pleasure Boat

2023/08/04 8:53

立石山自然歩道 Tateishiyama Nature Trail

立石山・芥屋の大門

Mt. Tateishiyama
0.4km

keyano-oto Cave
3.0km

2023/08/04
8:53




ママコナ(飯子菜)
ゴマノハグサ科



ママコナ(飯子菜)
ゴマノハグサ科



2023/08/04 9:03



2023/08/04 9:04
可也山(かやさん) 365m



2023/08/04 9:04
芥屋海水浴場



2023/08/04 9:14
姫島


串崎

高島170m

大島

福の浦漁港

2023/08/04 9:06
福の浦



2023/08/04 9:08



雷山(らいざん)955m

羽金山(はがねやま)900m

船越

2023/08/04 9:09



二丈岳(にじょうだけ)711m

女岳(めだけ)748m

浮嶽(うきだけ)805m

2023/08/04 9:10

彦山(ひこさん)232m

天ヶ岳260m

火山(ひやま)281m

幣(にぎ)の松原

2023/08/04 9:13



姫島

2023/08/04 9:14



2023/08/04 9:14



2023/08/04 9:14
樺の浦漁港



2023/08/04 9:15
姫島



2023/08/04 9:16

立石山自然歩道 Tateisayama Nature Trail
登山口 立石山・芥屋の大門
Tsurubeko 0.2km Misakiyama 0.2km Kevano-oto Cave 2.8km

環境省
福岡県

柱島

玄海島

2023/08/04 9:16
芥屋の大門(けやのおおと)



ママコナ(飯子菜)
ゴマノハグサ科



ママコナ(飯子菜)
ゴマノハグサ科



2023/08/04 9:19
可也山(かやさん) 365m



二丈岳(にじょうだけ)711m 女岳(めだけ)748m 浮嶽(うきだけ)805m

十坊山(とんぼやま)535m

2023/08/04 9:35



2023/08/04 9:39




2023/08/04 9:40

山頂



2023/08/04 9:40



32°C



姫島

山頂から

2023/08/04 9:42



2023/08/04 9:47

山頂



2023/08/04 9:50
烏帽子灯台



雷山(らいざん)955m

羽金山(はがねやま)900m

船越

2023/08/04 9:59



2023/08/04 10:15



2023/08/04 10:15
福の浦越登山口駐車場



2023/08/04 10:16
茶屋の大門(けやのおおと)



メマツヨイグサ(雌待宵草)
アカバナ科



アレチハナガサ(荒地花笠)
クマツヅラ科 帰化植物



2023/08/04 10:19

福の浦越登山口駐車場に戻る 1時間30分の行動時間



2023/08/04 10:37
芥屋の大門公園駐車場

ハマユウ (浜木綿)
ヒガンバナ科



ヤナギバルイラソウ (柳葉ルイラ草) キツネノマゴ科 帰化植物



玄海国定公園

Genkai Quasi-National Park

立石山自然歩道

Mt. Tateishiyama Nature Trail

立石山自然歩道は、玄海国定公園の代表的な景勝地である海跡湖の芥屋の大門から全国有数の海水浴場である芥屋海水浴場を通過し、玄界灘の大展望の広がる立石山(209.5m)へと続くおよそ3kmの自然歩道です。
芥屋の大門から芥屋海水浴場にかけては、玄界灘の美しい海を眺めながら歩く比較的平坦な道です。立石山は、低山でありながら眺望が素晴らしく、家族でのハイキングに最適です。

Mt. Tateishiyama Nature Trail is about 3km which leads Mt. Tateishiyama through Keys Beach from Keyano-oto. Mt. Tateishiyama (209.5m) has a nice view of the Sea of Genkai. Keys Beach is the beach famous nationwide, and Keyano-oto is the representative scenic spot of Genkai Quasi-National Park.
From Keyano-oto to Keys Beach, the trail is flat and you can enjoy the beautiful scenery of the Sea of Genkai. Although the altitude is low, Mt. Tateishiyama has a nice view and this mountain is suitable for hiking in the family.

立石山・芥屋の大門コース

Section of Mt. Tateishiyama and Keyano-oto Course

ここは芥屋の大門です
You are at Keyano-oto

芥屋の大門
Keyano-oto
芥屋の大門公園
Keyano-oto Park

1.2km

第一駐車場
Keys 1st Parking

0.5km

第二駐車場
Keys 2nd Parking

0.9km

立石山
Mt. Tateishiyama

0.4km

登山口
Trailhead

登山の注意/ Caution when hiking

- 事前に歩くコース、距離、所要時間、交通機関などを十分に検討し、体力に合ったペースでの歩行スケジュールを編み出しましょう。
- 天候や体調に注意し、天候の変化や体調不良にすぐ対応できるよう準備を怠らないうえ、安全なルートを確認しましょう。
- 道標、標識は登山、ハイキングに適したもので、すぐ近くにも地図、携帯電話など緊急時の対応を助けてくれるアイテムを持っておきましょう。
- 悪天候時の緊急連絡手段は山は登山ストックの先頭必ずスマホを装着して下さい。
- Check the hiking course, distance, required time, and transportation system prior to your hike and ensure that your pace matches your physical strength. Do not hike on a tight schedule.
- Pay attention to weather reports. If the weather changes, it is strongly advised that you change or cancel your hiking plan.
- Dress in clothing and wear shoes suitable for hiking. Carry a map, rainwater, emergency food and other necessities in your backpack.
- Always place rubber cap over the tip of your trekking poles except when hiking over snow or frozen ground in the midwinter.

環境省・福岡県
Ministry of the Environment / Fukuoka Prefecture

玄海国定公園

Genkai Quasi-National Park

玄海国定公園は、東は北九州市若松区通見ヶ鼻から、西は伊万里湾浦村付近まで、東西約120km、福岡県、佐賀県及び長崎県の玄界灘の海岸線と20余の島からなる海岸景観を主体とする海洋性自然公園です。
白砂青松の海岸線や玄界灘に浮かぶ島々などの美しい風景を楽しむことができます。

Genkai Quasi-National Park is consists of coastal area and about 20 islands of Sea of Genkai at Fukuoka, Saga and Nagasaki prefecture. East-west distance of this quasi-national park is about 120km, the east end is Tomihahana Cape at Wakamatsu ward, Kitakyushu city and the west end is Urakata at Imari Bay. Genkai Quasi-National Park is a marine nature park which is mainly the coastal landscape.
You can enjoy the beautiful scenery such as the beach with white sands and green pines and islands floating on the Sea of Genkai etc.

玄海国定公園 区域図

Genkai Quasi-National Park Area



立石山からの展望
View from Mt. Tateishiyama



立石山からの展望
View from Mt. Tateishiyama



黒磯海岸からの夕日
Sunset from Kuroiso shore



芥屋の大門
Keyano-oto



芥屋海水浴場
Keya Bathing Beach



芥屋キャンプ場
Keya Campsite



ツルナ (蔓菜)
ハマミズナ科



立石山(たていしやま)210m

2023/08/04 10:47

ハマユウ



ツルナ (蔓菜)
ハマミズナ科





2023/08/04 11:02

姫島

芥屋漁港
550m



2023/08/04 11:03
芥屋の大門(けやのおおと)



2023/08/04 11:02

立石山(たていしやま)210m




2023/08/04 11:04
姫島。遊覧船大門



姫島

2023/08/04 11:04
遊覧船大門丸



2023/08/04 11:06
茶屋の大門(けやのおおと)



ミゾソバ(溝蕎麦)
タデ科



ハマゴウ(浜栲)
シソ科 常緑小低木



ハマゴウ (濱栲) シソ科
常緑小低木



ハマナタマメ (浜鈍豆)
マメ科 つる性多年草



ハマナタマメ (浜鈍豆)
マメ科 つる性多年草



2023/08/04 11:11

火山 (ひやま) 281m

2023/08/04 11:12
35分の行動時間

END