

2023.07.28

福岡県添田町・英彦山・北岳1192Mの

タマガワホトトギス、イワタバコ、タカネマンネングサ、フガクスズムシバナ

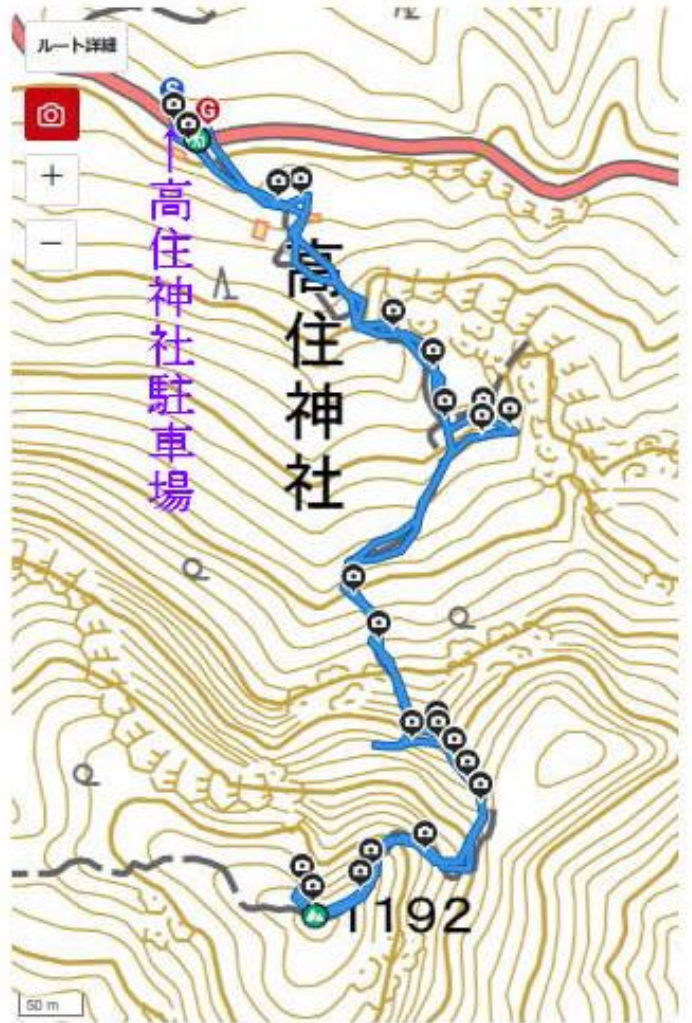


🕒 タイム  
**05:00**

📏 距離  
**2.1km**

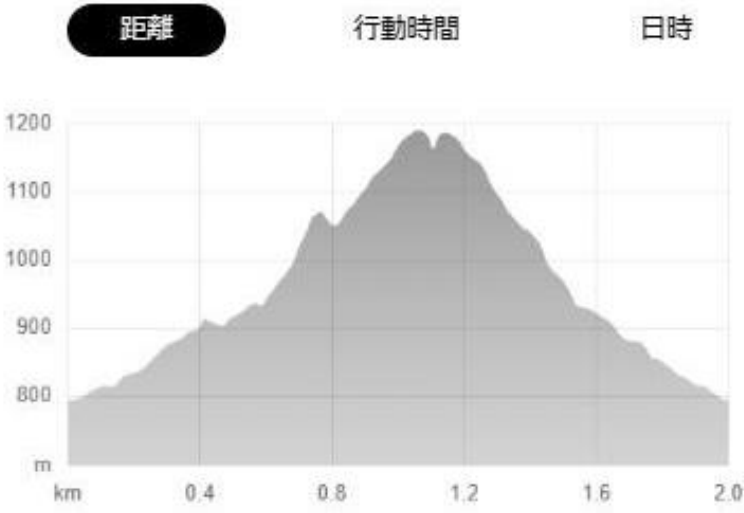
📈 のぼり  
**445m**

📉 くだり  
**447m**



🔄 平均ペース

📄 表示



🗺️ 地図

英彦山

**ヤママップ活動日記**

08:01

**S**

08:01

08:07

2時間 39分

10:46

11:44

1時間 16分

13:00

13:01

**G**

豊前坊登山口

英彦山(北岳)

豊前坊登山口



2023/07/28 7:55  
高住神社駐車場



2023/07/28 7:58  
高住神社駐車場





ミズヒキ(水引)  
タデ科



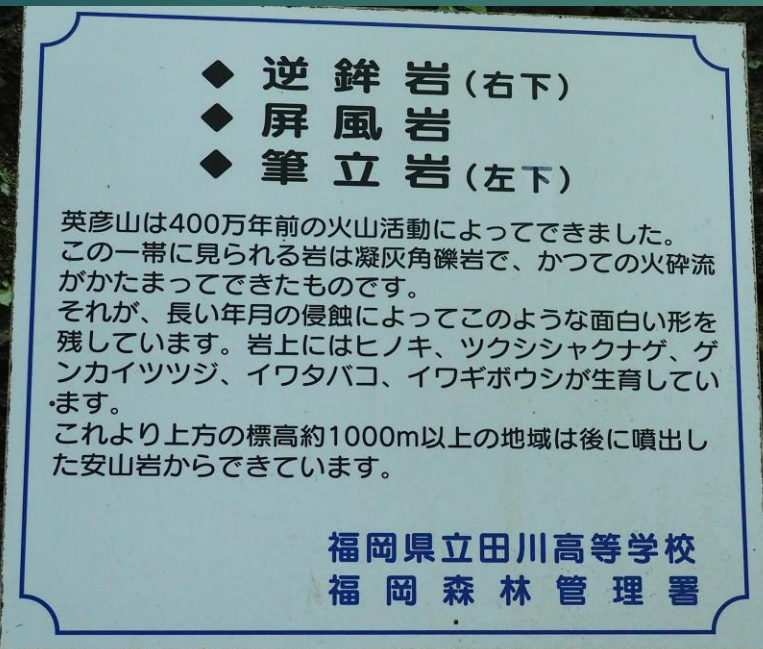
2023/07/28 8:09




2023/07/28 8:15



逆鉾岩




2023/07/28 8:31



イワタバコ(岩煙草)  
イワタバコ科



イヌトウバナ(犬塔花)  
シソ科



クサアジサイ  
(草紫陽花)  
ユキノシタ科



2023/07/28 8:41

望雲台分岐  
望雲台方面に向かう



ヒヨドリバナ(鶉花)  
キク科



イワタバコ(岩煙草) イワタバコ科




イワタバコ(岩煙草)  
イワタバコ科



イワタバコ(岩煙草)  
イワタバコ科



イワタバコ(岩煙草)  
イワタバコ科




2023/07/28 8:57  
望雲台への鎖場






2023/07/28 9:52



ナガサキオトギリ (長崎弟切)  
オトギリソウ科



タマガワホトトギス  
(玉川杜鵑)  
ユリ科



タマガワホトトギス (玉川杜鵑)  
ユリ科



アカショウマ  
(赤升麻)  
ユキノシタ科



2023/07/28 10:23  
稜線 (一本杉)



2023/07/28 10:27  
稜線 (一本杉)

# 登山道一部規制のお知らせ

英彦山神宮上宮修復工事の実施に伴い、登山道の通行を一部規制します。ご迷惑をおかけしますが、ご理解とご協力をお願いいたします。

**規制期間 令和4年8月～令和7年12月(予定)**

〔立入禁止区域〕

- ① 英彦山神宮上宮周辺 (トイレ・休憩所を含む)
- ② 「呼称」北西尾根ルート
- ③ 「呼称」バードライン

※北岳⇄中岳⇄南岳の縦走はできません。英彦山神宮・添田町



2023/07/28 10:55



2023/07/28 10:57  
中岳・上宮修復工事のため



2023/07/28 11:05  
英彦山・北岳1192mより



2023/07/28 11:06  
英彦山・中岳1188m  
上宮の修復工事



2023/07/28 11:17  
英彦山・北岳1192m



タカネマンネングサ(高嶺万年草)  
ベンケイソウ科



フガクスズムシソウ(富嶽鈴虫草) ラン科



フガクスズムシソウ(富嶽鈴虫草)  
ラン科



オオヤマレンゲ(大山蓮華)  
モクレン科 落葉低木



ヤマトウバナ  
(山塔花)  
シソ科



ツクシタツナミソウ  
(筑紫立浪草)  
シソ科



ミズタビラコ(水田平子)  
ムラサキ科



国道500号  
高住神社前



2023/07/28 13:15  
高住神社駐車場に戻る  
5時間の行動時間

END