

2023.07.28

福岡県添田町・英彦山・北岳1192Mの

タマガワホトトギス、イワタバコ、ミヤママンネングサ、フガクスズムシバナ



タマガワホトトギス
(玉川杜鵑)
ユリ科



イワタバコ(岩煙草)
イワタバコ科



タカネマンネングサ
(高嶺万年草)
ベンケイソウ科



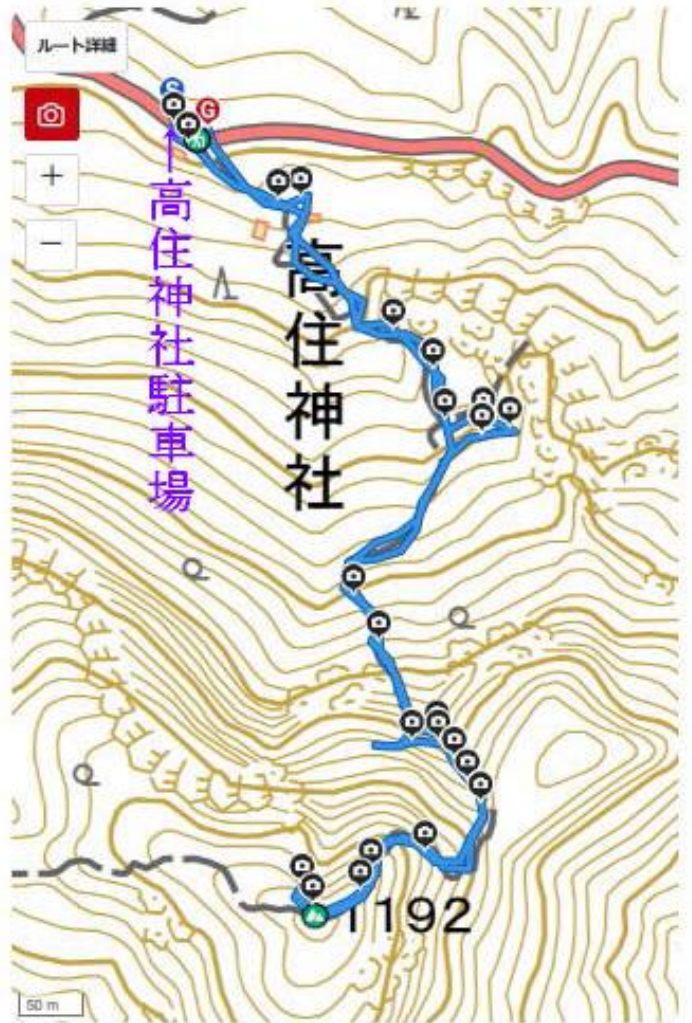
フガクスズムシソウ
(富嶽鈴虫草)
ラン科

🕒 タイム
05:00

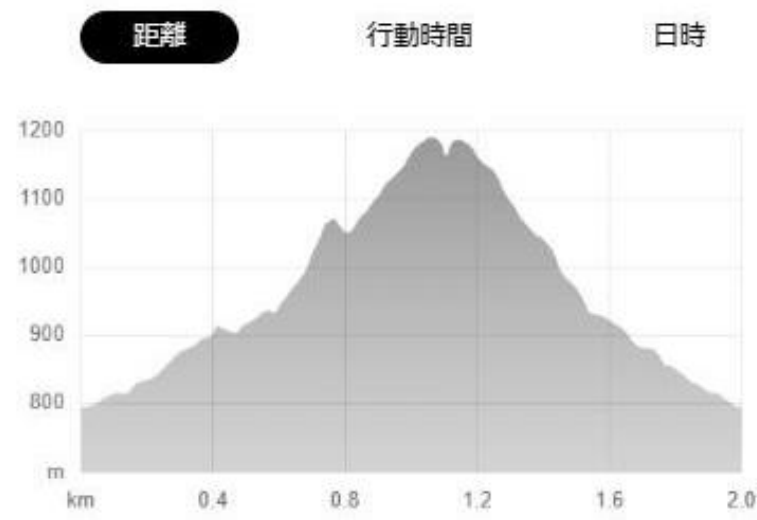
📏 距離
2.1km

📈 のぼり
445m

📉 くだり
447m



🔄 平均ペース 📄 表示



🗺️ 地図 英彦山

ヤママップ活動日記





2023/07/28 7:55
高住神社駐車場



2023/07/28 7:58
高住神社駐車場



豊前坊周辺のご案内 Guidance around the Buzenbo

高住神社(豊前坊) Takasumi Shrine (Buzenbo)
高住神社は、かつて豊前守と呼ばれ、農業や牛馬の神として古くから
崇められています。稲穂にはめ込まれたように建てられた社殿をはじめ
栗山山頂の栗山丸一ヶ堂には、「豊前守」体と九州の天狗の強敵
豊前天狗の住処に相応しい荘厳で神秘的な雰囲気が漂っています。



- 1 采女大直摩供(蓮華焚き) **採女大直摩供(蓮華焚き)**
採女大直摩供(蓮華焚き)は、豊前守の神事として古くから
行われてきました。採女大直摩供(蓮華焚き)は、豊前守の神事として古くから
行われてきました。採女大直摩供(蓮華焚き)は、豊前守の神事として古くから
行われてきました。
- 2 鷹巣原高原のススキ **鷹巣原高原のススキ**
鷹巣原高原のススキは、豊前守の神事として古くから
行われてきました。鷹巣原高原のススキは、豊前守の神事として古くから
行われてきました。鷹巣原高原のススキは、豊前守の神事として古くから
行われてきました。
- 3 望雲台 **望雲台**
望雲台は、豊前守の神事として古くから
行われてきました。望雲台は、豊前守の神事として古くから
行われてきました。望雲台は、豊前守の神事として古くから
行われてきました。
- 4 豊前天狗の窟 **豊前天狗の窟**
豊前天狗の窟は、豊前守の神事として古くから
行われてきました。豊前天狗の窟は、豊前守の神事として古くから
行われてきました。豊前天狗の窟は、豊前守の神事として古くから
行われてきました。


← 鷹巣原高原 Takasubaru Heights 1.5km
← 別所駐車場 Bessho Parking 3.8km





登山口
九州自然歩道
望雲台—北岳—中岳(上宮)—南岳
0.4km 1.3km 2.1km 2.8km
豊前坊 高住神社

2023/07/28 8:15




逆鉾岩

◆ 逆鉾岩(右下)
◆ 屏風岩
◆ 筆立岩(左下)

英彦山は400万年前の火山活動によってできました。
この一帯に見られる岩は凝灰角礫岩で、かつての火砕流
がかたまってできたものです。
それが、長い年月の侵蝕によってこのような面白い形を
残しています。岩上にはヒノキ、ツクシヤクナゲ、ゲ
ンカイツツジ、イワタバコ、イワギボウシが生育してい
ます。
これより上方の標高約1000m以上の地域は後に噴出し
た安山岩からできています。

福岡県立田川高等学校
福岡森林管理署


2023/07/28 8:31



イワタバコ(岩煙草)
イワタバコ科



イヌトウバナ(犬塔花)
シソ科



クサアジサイ
(草紫陽花)
ユキノシタ科



2023/07/28 8:41

望雲台分岐
望雲台方面に向かう



ヒヨドリバナ(鶉花)
キク科



イワタバコ(岩煙草) イワタバコ科




イワタバコ(岩煙草)
イワタバコ科



イワタバコ(岩煙草)
イワタバコ科




イワタバコ(岩煙草)
イワタバコ科




2023/07/28 8:57
望雲台への鎖場



2023/07/28 9:52



ナガサキオトギリ (長崎弟切)
オトギリソウ科



タマガワホトトギス
(玉川杜鵑)
ユリ科



タマガワホトトギス (玉川杜鵑)
ユリ科



ヤマブキシヨウマ
(山吹升麻)
バラ科



2023/07/28 10:23
稜線 (一本杉)



2023/07/28 10:27
稜線 (一本杉)

登山道一部規制のお知らせ

英彦山神宮上宮修復工事の実施に伴い、登山道の通行を一部規制します。ご迷惑をおかけしますが、ご理解とご協力をお願いいたします。

規制期間 令和4年8月～令和7年12月(予定)

〔立入禁止区域〕

- ① 英彦山神宮上宮周辺 (トイレ・休憩所を含む)
- ② 「呼称」北西尾根ルート
- ③ 「呼称」バードライン

※北岳⇄中岳⇄南岳の縦走はできません。英彦山神宮・添田町



2023/07/28 10:55



2023/07/28 10:57
中岳・上宮修復工事のため



英彦山・南岳1199m

英彦山・中岳1188m

2023/07/28 11:05
英彦山・北岳1192mより



2023/07/28 11:06
英彦山・中岳1188m
上宮の修復工事



2023/07/28 11:17
英彦山・北岳1192m



タカネマンネングサ(高嶺万年草)
ベンケイソウ科



フガクスズムシソウ(富嶽鈴虫草) ラン科



フガクスズムシソウ(富嶽鈴虫草)
ラン科



オオヤマレンゲ(大山蓮華)
モクレン科 落葉低木



ヤマトウバナ
(山塔花)
シソ科



ツクシタツナミソウ
(筑紫立浪草)
シソ科



ミズタビラコ(水田平子)
ムラサキ科



国道500号
高住神社前



2023/07/28 13:15
高住神社駐車場に戻る
5時間の行動時間

END