

2023.07.02

福岡  
37会

福岡県宇美町・四王寺山(しおうじやま)の

カギカズラ、シャシャンボ、スズサイコ、カリガネソウ



カギカズラ(鉤葛)  
アカネ科



シャシャンボ  
(南燭・小小坊)  
ツツジ科



スズサイコ(鈴柴胡)  
ガガイモ科



カリガネソウ(雁草、雁金草)  
シソ科  
別名：ホカケソウ(帆掛草)





2023/07/02 8:08  
岩屋城址駐車スペース



2023/07/02 8:09



2023/07/02 8:11  
高橋紹運公墓



2023/07/02 8:12  
高橋紹運公墓



カギカズラ(鉤葛)  
アカネ科



カギカズラ(鉤葛)  
アカネ科



カギカズラ(鉤葛)  
アカネ科





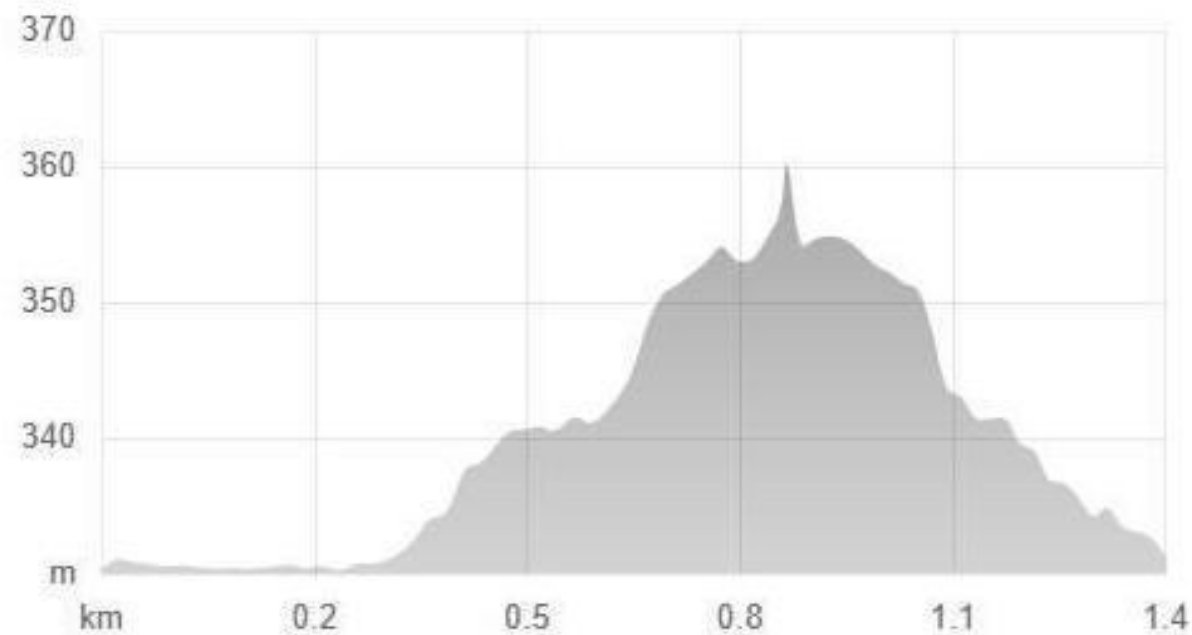
合計時間 **1時間43分**

休憩時間 **44分** 距離 **1.5 km** のぼり/くだり **31/30 m**

距離

行動時間

日時



地図

四王寺山・大城山・大原山





2023/07/02 8:43  
焼米ヶ原駐車場





オカトラノオ(丘虎尾)  
サクラソウ科



ナルコユリ(鳴子百合) ユリ科



ヒサカキ(姫榊)  
ツバキ科 常緑小木~小高木



リョウブ(令法)  
リョウブ科 落葉小高木



# 特別史跡大野城跡 増長天地区

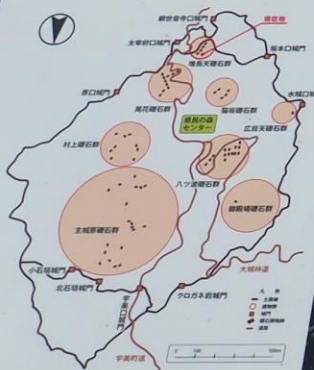
National Special Historical Site  
Onojo Fortress Ruins (Zouchouten Area)

令和3(2021)年3月  
福岡県教育委員会



## 「増長天地区」の概要

大野城跡では、これまで複数の時代の建物跡が70棟ほど見つかっており、このうち最も南側に位置する一群を「増長天礎石群」と呼びます。標高約340mの高所にあり、4棟の礎石建物跡のほか、鏡ヶ池と呼ばれる小さな池があります。また、建物跡の背後(南側)の高くなっている場所には大野城の南側の内周土塁がめぐっています。



大野城跡全体図



増長天地区空撮(北から)



増長天地区の建物配置図

4棟の建物は、いずれも瓦葺きの高床式の倉庫です。出土した瓦や土器から、大野城の築城から半世紀ほど過ぎた8世紀前半に北側の3棟が建てられ、少し時代が遅れて南端の1棟が加えられたと推定されます。9世紀ごろまでは補修が行われますが、10世紀には役目を終えたようです。

## 「増長天」とは？

宝亀5(774)年、国外からの災いを払うため、城内に四天王寺(四王寺、四王院)が建立され、仏法を守る毘沙門天・持国天・増長天・広目天の四天王の像がまつられました。増長天は南を守る神の名で、いつの間にか四王寺山の南側で最も高所にあるこの場所が、増長天と呼ばれるようになりました。

## 未解明の鏡ヶ池

鏡ヶ池は、土手で囲まれた直径7mほどの小さな池ですが、日照りが続いても水が枯れない池といわれ、鏡を投げ入れ雨乞いしたという伝承もあります。大野城の城内に水を確保するため造られたと考えられますが、まだまだ多くの謎につまれています。



鏡ヶ池

2023/07/02 8:49



## 特別史跡大野城跡 増長天地区の倉庫群

National Special Historical Site  
Onojo Fortress Ruins (Zouchouten Area)

令和5(2023)年3月  
福岡県教育委員会



### 建物跡を復元する

発掘調査の成果をうけて、文献史料や絵図なども含めた建築学的検討を行い、当時の建物の規模や構造について復元を試みました。その結果、4棟の建物は床までの高さ約1.8m、屋根も含めた全体の高さ約8mで、3階建てのビルと肩を並べるほどの高床式倉庫であったことが分かりました。その規模から、1棟につき約4,000斛(約500～600人が1年間に食べる量)の稲穀を収めることができたかと推定されています。



奈良～平安時代における倉庫群の復元CG



高さ約8mと推定される高床式倉庫(復元CG)

### 建物跡の役割

扉の内側には壁で仕切られた空間があり、そこから、長期保存が可能となるよう籾殻が付いたままの稲穀を流し込むように収めました。倉庫の中が稲穀で満たされると鍵をかけ、厳重に管理されました。奈良時代以降、大野城跡の建物のほとんどはこのような倉庫となり、災害や飢饉などに備えました。



稲穀を収める様子

2023/07/02 8:49



2023/07/02 8:47  
増長天礎石群







ヤマモモ (山桃)  
ヤマモモ科



2023/07/02 8:52  
鏡ヶ池



2023/07/02 8:55  
増長天礎石群



# 県民の森案内図



2023/07/02 9:00 県民の森案内図

JAPAN HERITAGE  
 古代日本の「西の都」  
 ～東アジアとの交流拠点～  
 大宰府行政跡をスキャンしてみよう！  
 Please scan the QR code!  
 大宰府行政跡をスキャンして見よう！  
 Mobile packet charges for download and use may apply.  
 大宰府府本遺跡管理委員会





2023/07/02 9:03  
宝満山829m



大野城跡と四王寺山  
四王寺山の名で親しまれるこの山は昔、大野山とも呼ばれ、万葉集にも歌われています。665年には、この山頂全体を、城とする大野城が築かれ、大宰府を守る役目を果たしました。城を築く尾根はその時の土の城壁であり、所々に石垣や倉庫跡の礎石も残っています。後に四王寺という寺も建てられました。  
福岡県 90

焼  
米  
ヶ  
原

2023/07/02  
9:06



ベニシジミ (紅小灰蝶)  
シジミチョウ科

ネジバナ (掬花) ラン科  
別名：モジバナ (掬花)





リョウブ(令法)  
リョウブ科 落葉小高木



不明



ヤマフジ(山藤) マメ科  
つる性落葉本木  
別名: ノフジ(野藤)





クロキ (黒木)  
ハイノキ科 常緑小高木



ノグルミ (野胡桃) クルミ科



シバグリ (柴栗) ブナ科  
別名: ヤマグリ (山栗)





2023/07/02 9:16





シャシャンボ (小小坊)  
ツツジ科




スズサイコの撮影

2023/07/02  
9:26




スズサイコ (鈴柴胡)  
ガガイモ科






スズサイコ(鈴柴胡)  
ガガイモ科



ネジバナ(掬花) ラン科  
別名：モジバナ(掬花)



ベニシジミ(紅小灰蝶) オス  
シジミチョウ科





サルトリイバラ(猿捕茨)  
サルトリイバラ科



コキンバイザサ  
(小金梅笹)  
キンバイザサ科



コキンバイザサ  
(小金梅笹)  
キンバイザサ科






オケラ (朮)  
キク科





エゴノキ(割之木) エゴノキ科 落葉小高木 有毒植物



エゴノキ(割之木)  
エゴノキ科  
落葉小高木 有毒植物



エゴノネコアシ





立花山(たちばなやま)367m

2023/07/02 9:44



若杉山681m

2023/07/02 9:44



立花山(たちばなやま)367m


2023/07/02 9:44

若杉山681m



ジャノヒゲ(蛇の髭) ユリ科





キイボカサタケ  
(黄疣傘茸)  
イッポンシメジ科







モンキチョウ(紋黄蝶)  
シロチョウ科



ノアザミ(野薊)  
キク科



ベニシジミ(紅小灰蝶)オス  
シジミチョウ科



A panoramic view of a valley with a large blue dome-shaped structure, a town, and mountains in the background. The scene is captured from an elevated position, looking down into a lush green valley. In the center, a large, blue, dome-shaped structure, likely a stadium or arena, is visible. To the right, a town with numerous buildings and houses is spread across the valley floor. In the background, a range of mountains stretches across the horizon under a cloudy sky. Several power line towers are visible on the mountain ridges. The overall atmosphere is bright and clear, with a mix of green foliage and urban development.

九州国立博物館

2023/07/02 10:18





2023/07/02 10:26  
焼米ヶ原駐車場に到着  
1時間43分の行動時間

2023/07/02 10:25  
焼米ヶ原駐車場



2023/07/02 10:33  
四王寺県民の森センター駐車場











ヒメオトギリ  
(姫弟切)  
オトギリソウ科



ガクアジサイ(額紫陽花)  
アジサイ科 落葉低木



ヤブコウジ(藪柑子)  
ヤブコウジ科 落葉小低木  
別名：十両





ヤブコウジ(藪柑子)  
ヤブコウジ科 落葉小低木  
別名：十両



ムラサキニガナ(紫苦菜)  
キク科



オオバノトンボソウ  
(大葉の蜻蛉草) ラン科  
別名：ノヤマトンボ(野山蜻蛉)





コクラン  
(黒蘭)  
ラン科



2023/07/02 11:26  
四王寺四王寺県民の森センター駐車場に戻る  
53分の行動時間



2023/07/02 11:59  
坂本八幡宮駐車場





ヤブカンゾウ(藪萱草) ユリ科



ヤイトバナ(灸花) アカネ科  
別名：サオトメバナ、ヘクソカズラ







ツククサ (露草)  
ツククサ科



アキノタムラソウ  
(秋の田村草)  
シソ科



オオバギボウシ  
(大葉擬宝珠)  
ユリ科






カリガネソウ(雁草、雁金草)シソ科  
別名：ホカケソウ(帆掛草)



カリガネソウ(雁草、雁金草)  
シソ科  
別名：ホカケソウ(帆掛草)



カリガネソウ(雁草、雁金草)  
シソ科  
別名：ホカケソウ(帆掛草)





カリガネソウ(雁草、雁金草)  
シソ科  
別名：ホカケソウ(帆掛草)





カリガネソウ(雁草、雁金草)  
シソ科  
別名：ホカケソウ(帆掛草)



2023/07/02  
12:22



2023/07/02 12:24  
坂本八幡宮



2023/07/02 12:45  
資(すけ)さんうどん太宰府店