

2023.06.15

福岡 福岡県宗像市・城山(じょうやま)369M、許斐山(このみやま)の
37会 ウスキキヌガサタケ、キヌガサタケ、オカトラノオ、トモエソウ



ウスキキヌガサタケ
(薄黄衣笠茸、淡黄衣笠茸)
スッポントケ科



キヌガサタケ(衣笠茸)
スッポントケ科



オカトラノオ(丘虎尾)
サクラソウ科



トモエソウ(巴草)
オトギリソウ科

ルート詳細



+

-

城山

369.2

赤間登山口 →

合計時間 **2時間 10分**

休憩時間 **31分**

距離 **1.8 km**

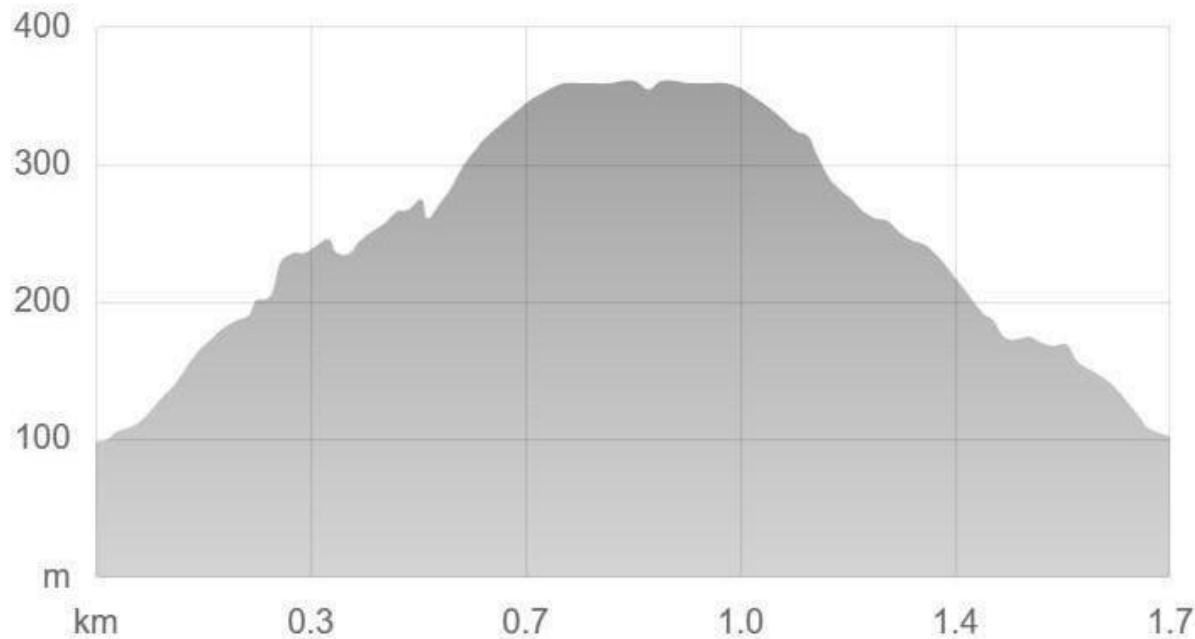
上り/下り **292/287 m**

08:21	S	
08:21		赤間登山口 >
08:25		
1時間 1分		
09:26		城山 >
09:58		
33分		
10:31		赤間登山口 >
10:32		
10:32	G	

距離

行動時間

日時



山の情報

城山 (福岡県宗像市)



登山心得
● 登山前には必ず天気予報を確認し、服装や持ち物を確認してください。
● 登山中は水分をこまめに補給し、体調に気を付けてください。
● 登山道にはゴミを捨てず、自然環境を大切にしてください。
● 登山中は周囲の環境を尊重し、静かに登山してください。
● 登山中は必ず登山杖を使用してください。
● 登山中は必ず携帯電話を持参し、緊急時に連絡できるようにしてください。
● 登山中は必ず地図やコンパスを持参し、方向を失わないようにしてください。
● 登山中は必ず十分な休息をとり、無理をしないようにしてください。
● 登山中は必ず十分な水分を補給し、脱水症を防ぐようにしてください。
● 登山中は必ず十分な栄養を補給し、体力を維持するようにしてください。
● 登山中は必ず十分な睡眠をとり、疲労を回復するようにしてください。
● 登山中は必ず十分な休息をとり、無理をしないようにしてください。

水場

登山道案内

登山道案内
● 登山道は、登山者の安全と自然環境の保全を目的として、整備されています。
● 登山道には、登山者の安全を確保するために、様々な設備が設置されています。
● 登山道には、登山者の安全を確保するために、様々な設備が設置されています。
● 登山道には、登山者の安全を確保するために、様々な設備が設置されています。

BIKE



2023/06/15 8:22
赤間登山口



2023/06/15 8:23
水場

みんなの城山
登山者心得
城山の美しい自然を守りましょう

- お互いに声を掛け合いましょう。
- 道を譲り合いましょう(登り優先)。
- たき火は厳禁。
- タバコの火は完全に消し、ポイ捨てしない。
- ゴミは各自で持ち帰りましよう。
- 駐車マナーを守りましよう。

城山を守る会

水場及び登山口トイレご利用の皆様へ
この水は地下水を汲み上げたもので濾過処理をいたしません。
手洗用の水ですのて飲用には使用しないで下さい。また、
万一、事故等があった場合には、責任を負いかねますので、
あらかじめご了承ください。

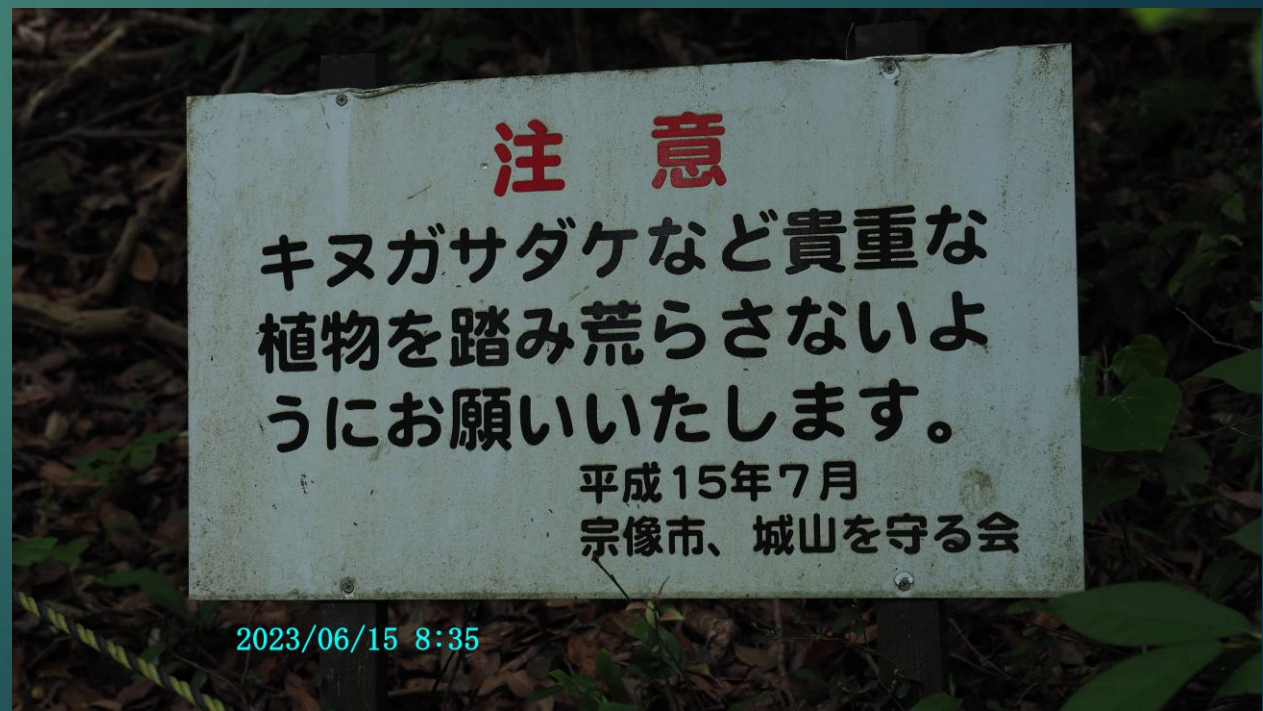
宗像市・城山を守る会

城山登山口

1010m


水場

2023/06/15 8:22
赤間登山口





ウスキキヌガサタケ
(薄黄衣笠茸、淡黄衣笠茸)
スッポンタケ科



ムラサキニガナ(紫苦菜)
キク科



城山山頂 宗像教育大登山口
0.6 km 0.4 km

2023/06/15 8:42



ネズミモチ(鼠竊) モクセイ科



ウスキキヌガサタケ (薄黄衣笠茸、淡黄衣笠茸)
スッポンタケ科



ウスキキヌガサタケ (薄黄衣笠茸、淡黄衣笠茸)
スッポンタケ科



ウスキキヌガサダケ
絶滅危惧種

いつまでも
咲き続けてね
ありがとう



ウスキキヌガサダケの
タマゴ (幼菌 (菌蕾))



ウスキキヌガサダケ
(薄黄衣笠茸、淡黄衣笠茸)
スッポンタケ科



アリドオシ(蟻通し)
アカネ科
別名：イチリョウ(一両)



ヤブコウジ(藪柑子)
ヤブコウジ科 落葉小低木
別名：十両






お疲れ様です
登山者数の統計をとっています
ご記帳をお願い致します
城山を守る会



オカトラノオ(丘虎尾)
サクラソウ科



オカトラノオ(丘虎尾)
サクラソウ科



2023/06/15 10:33
赤間登山口に到着

2時間10分の行動時間

2023/06/15 11:07
許斐山 (このみやま) 吉原駐車場

利用者へのお知らせ
ご利用はご遠慮ください。
事故・盗難等に
お気づきの際は、
速くご連絡ください。
ご協力ください。

許斐山登山道のごあんない

Konomiyama Hiking Course Guide Map

許斐山登山道周辺地図



凡例

INDEX

- 現在地 (You are here)
- 登山道登り口 (Hiking Course Enter)
- 駐車場 (Parking lot)
- トイレ (Toilet)
- 神社 (Shrine)
- 仏閣 (Temple)

登山道でのご注意

- ゴミは持ち帰りましょう
- たばこの吸い殻は捨てないでください
- ▲ ここから山頂まで 1.2km

許斐山ひと

許斐山は福岡県と宗像市の1に宗像大宮司家が許斐館を1周辺には数多くの史跡があり登山道は福岡市と宗像市が吉原登山口から頂上までは手軽に楽しめる登山コースと頂上からの眺めはすばらしくことができます。また、頂上側の登山道を下っていくと所許斐氏の家系に「大慶年甲寅宮司清氏の次男氏章が許斐(宗像市玉丸)に城を構えて許斐山といふ」とあり、この山。そして許斐氏屋敷住か4年に宗像の重臣 古部重安が、宗像大社にも近いことから、久しく山城になっていた許斐築城しました。その後5年間、許斐山城は壱前に進出してきた大友氏の軍の威容を誇っていました。

許斐山で見られる植物



キノガサタケ(衣笠茸)
スッポンタケ科



キノガサタケの
タマゴ' 幼菌(菌蕾)



キノガサタケ(衣笠茸)
スッポンタケ科



ハエドクソウ(蠅毒草)
ハエドクソウ科



トモエソウ(巴草)
オトギリソウ科



トモエソウ(巴草)
オトギリソウ科



アジサイ(紫陽花) アジサイ科 落葉低木



ガクアジサイ(額紫陽花)
アジサイ科 落葉低木



ホタルブクロ(蛍袋)
キキョウ科
別名：チョウチンバナ(提灯花)



キノガサタケ(衣笠茸) スッポンタケ科



イヌビワ(犬枇杷)
クワ科 落葉小高木



トキワカラクサ(常盤唐草) ツユクサ科 帰化植物
別名：ノハカタカラクサ(野博多唐草)



トキワカラクサ(常盤唐草) ツユクサ科 帰化植物
別名：ノハカタカラクサ(野博多唐草)



2023/06/15 11:47
許斐山 (このみやま) 吉原駐車場に到着
40分の行動時間

END