

2023.05.26

佐賀県・天山(てんざん)1046M、雨山(あめやま)996Mの

ミヤマキリシマ、バイカイカリソウ、ヤマボウシ、ツクシタツナミソウ、ソクシンラン



ミヤマキリシマ(深山霧島)
ツツジ科 落葉低木



ヤマボウシ(山法師) ミズキ科 落葉高木
別名: ヤマグワ(山桑)



バイカイカリソウ(梅花碓草) メギ科



ツクシタツナミソウ(筑紫立浪草)
シソ科



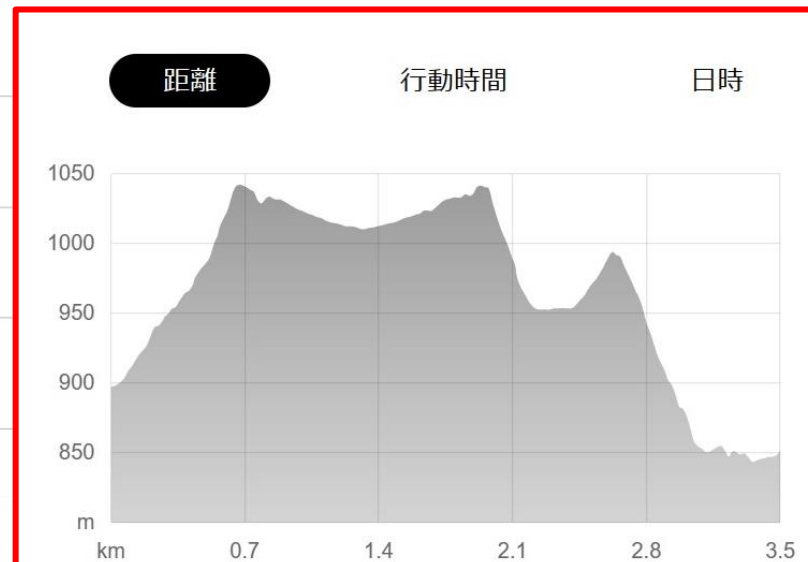
ソクシンラン(束心蘭)
キンコウカ科



DAY 1

合計時間 **3時間30分**

休憩時間 **52分** 距離 **3.5 km** 上り/下り **235/283 m**





2023/05/26 8:05

上宮(じょうぐう)駐車場850m デポ地

普賢岳(ふげんだけ)1359m

2023/05/26 8:05



有明海

2023/05/26 8:06 小城市方面



ヤマボウシ (山法師) ミズキ科 落葉高木
別名：ヤマグワ (山桑)



ヤマボウシ (山法師)
ミズキ科 落葉高木
別名：ヤマグワ (山桑)



ヤマボウシ (山法師) ミズキ科 落葉高木
別名：ヤマグワ (山桑)



2023/05/26 8:33
天川（あまがわ）駐車場900m



九州自然歩道 Kyushu Nature Trail

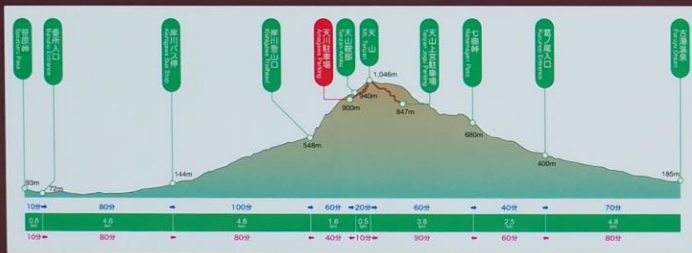
九州自然歩道は、九州を一周する長距離自然歩道です。
 自然と親しみ、歴史にふれ、私たちの郷土を再認識しながら心身を育てることを目的としています。
 総延長約2900kmのこの歩道は、ゆっくり歩こうという趣旨から、カタツムリがシンボルとされ、
 “やまびこさん”の愛称で親しまれています。

The Kyushu Nature Trail is a long-distance nature trail around Kyushu designed to foster a healthy mind and body by having us commune with nature, come in contact with history, and rediscover our local region.
 The symbol of this approximately 2900km trail is a snail, because its aim is to have people walk at a relaxed pace.
 The trail is known by the nickname "Yamabiko-san."

佐賀県ルート Kyushu Nature Trail in Saga prefecture

佐賀県のコースは延長約125kmあり、西松浦郡有田町(栗ノ木峠)を起点に、三養基郡基山町(基山)を終点とし、黒髪山、八幡岳、天山、川上金山、青振北山の5つの県立自然公園を結んでいる。

The Saga Prefecture portion of the trail is about 125km long, starting in Arita Town (Kurinoiki Pass), Nishimatsuura-gun and ending in Kiyama Town (Mt. Kizan), Miyaki-gun. This section connects five prefectural natural parks: Kurokamiyama Natural Park, Hachimandake Natural Park, Tenzan Natural Park, Kawakami Kinryu Natural Park, and Setfun Hokuzan Natural Park.



【天川駐車場】あまがわちゅうしゃじょう Amagawa Parking





凡例 Legend

- 九州自然歩道 Kyushu Nature Trail
- 一般国道 National Road
- 県道 Prefectural Road
- 環遊コース Circular Tour
- 高速道路 Expressway
- その他道路 Road
- お手洗い Toilets
- バス停 Bus Stop
- キャンプ場 Campground
- 駐車場 Parking
- 展望地 Scenic Point
- 温泉 Onsen



2023/05/26 8:39





キンラン(金蘭)
ラン科



ミヤマキリシマ(深山霧島)
ツツジ科 落葉低木



ミヤマキリシマ(深山霧島)
ツツジ科 落葉低木



ミヤマキリシマ(深山霧島)
ツツジ科 落葉低木



天川 (あまがわ) 駐車場900m

2023/05/26 9:16



浮嶽(うきだけ)805m

2023/05/26 9:16



ノイバラ(野茨)バラ科 落葉低木
別名: ノバラ(野薔薇)



2023/05/26 9:22
天山ダム



2023/05/26 9:29
天山(てんざん) 1046m



2023/05/26 9:29
雨山(あめやま) 996m



八幡岳(はちまんだけ)764m

雨山(あめやま)996m

女山(おんなやま)685m

2023/05/26 9:30




2023/05/26 9:34
天山(てんざん)1046m



浮嶽(うきだけ)805m

2023/05/26 9:40



羽金山(はがねやま)900m

2023/05/26 9:40



背振山(せふりさん)1055m

2023/05/26 9:41



ミヤマキリシマ(深山霧島)
ツツジ科 落葉低木



コツクバネウツギ(小衝羽根空木)
スイカズラ科



浮嶽(うきだけ)805m

二丈岳(にじょうだけ)711m

2023/05/26 9:48



ヤマヤナギ (山柳)
ヤナギ科



ヒメハギ(姫萩) ヒメハギ科



ヒメハギ(姫萩) ヒメハギ科



2023/05/26 10:09
天山北壁

天山山頂

2023/05/26
10:15



雨山(あめやま)996m

女山685m

八幡岳764m

2023/05/26 10:33



ヤマフジ (山藤)
マメ科 つる性落葉本木
別名：ノフジ (野藤)



ヤシャブシ
(夜叉倍子)
カバノキ科



ヤシャブシ (夜叉倍子)
カバノキ科



アキダミ (秋葉黄)
グミ科 落葉低木



ツクシタツナミソウ
(筑紫立浪草)
シソ科




ツクシタツナミソウ
(筑紫立浪草)
シソ科



ツクシタツナミソウ(筑紫立浪草)
シソ科



ノアザミ(野薊)
キク科



ソクシンラン(束心蘭)
キンコウカ科




2023/05/26 10:55
雨山(あめやま)996mに向かう




ニガナ (苦菜)
キク科



ハナニガナ
(花苦菜)
キク科



2023/05/26 11:10
雨山岩峰



コツクバネウツギ
(小衝羽根空木)
スイカズラ科



ミツバツチグリ (三葉土栗)
バラ科



2023/05/26 11:18
雨山(あめやま)996m



ハハコグサ(母子草)
キク科 春の七草
別名：ゴキョウ(御形)



ナルコユリ (鳴子百合)
ユリ科



八幡岳 (はちまんだけ) 764m
女山 (おんなやま) 685m

2023/05/26 11:25



作礼山 (さくれいざん) 887m

2023/05/26 11:26



2023/05/26 11:30
振り返って
天山 (てんざん) 1046m



ナワシロイチゴ(苗代莓) バラ科



キジムシロ(雉薔)
バラ科



サクランボ?



ナルコユリ(鳴子百合)
ユリ科



オニタビラコ(鬼田平子)
キク科



キランソウ(金瘡草)
シソ科



モンシロチョウ
(紋白蝶)
シロチョウ科

ノアザミ(野薊)
キク科



サルトリイバラ(猿捕茨)
サルトリイバラ科



クサイチゴ(草莓)
バラ科 落葉小低木




ナガバモミジイチゴ(長葉紅葉苺)
バラ科



クサイチゴ(草莓)
バラ科 落葉小低木



ユキノシタ科
コガクウツギ
(小額空木)



オミナエシ科
カノコソウ
(鹿子草)



ヤマボウシ(山法師) ミズキ科 落葉高木
別名：ヤマグワ(山桑)



2023/05/26 12:09
上宮駐車場850m (デポ地) に到着
3時間30分の行動時間

END