


2023.03.07-1

福岡37会

大分県由布市

男池（おいけ）～かくし水



🕒 タイム 02:01
📍 距離 2.7 km
⬆️ 上り 125m
⬆️ 下り 126m

🚶 平均ペース 🤔

ややゆっくり
70 ~ 90 %



2023/03/07 9:40




2023/03/07 8:01
四季彩ロードからの
由布岳1583m



2023/03/07 8:06
四季彩ロードからの
筋湯温泉方面



2023/03/07 8:07
四季彩ロードからの
涌蓋山(わいたさん)1500m
天ヶ谷貯水池(あまがたにちよすいち)



2023/03/07 8:08
四季彩ロードからの
九重連山

黒岳1587m

大船山(たいせんざん)1786m

平治岳(ひいじだけ)1643m



2023/03/07 8:24
ぐるっとくじゅう周遊道路からの
九重連山





ようこそ 男池・黒岳へ



男池（おいけ）

環境庁の「日本名水百選」にも選出された、黒岳北麓の美しい原生林内に湧く名水です。1日約2万トンという豊かな湧出量を誇り、この水を求めて多くの人が訪れます。

黒岳（くろたけ）

黒岳は全山が落葉広葉樹の樹林におおわれた、くじゅう山群唯一の山として有名です。新緑や紅葉、冬の霧氷など、ありのままの自然が四季を通じて見ることができます。

お願い

- ・男池周辺美化清掃協力金…中学生以上1人100円
男池園地の自然環境の保全・美化・整備に要する費用として大切にに使わせていただきます。
ご協力よろしくお願いたします。
- ・駐車場における事故等については、一切責任を負いません。

由布市庄内町観光協会

連絡先 080-2708-5816



2023/03/07 8:44
男池（おいけ）駐車場



2023/03/07 8:44
男池（おいけ）駐車場

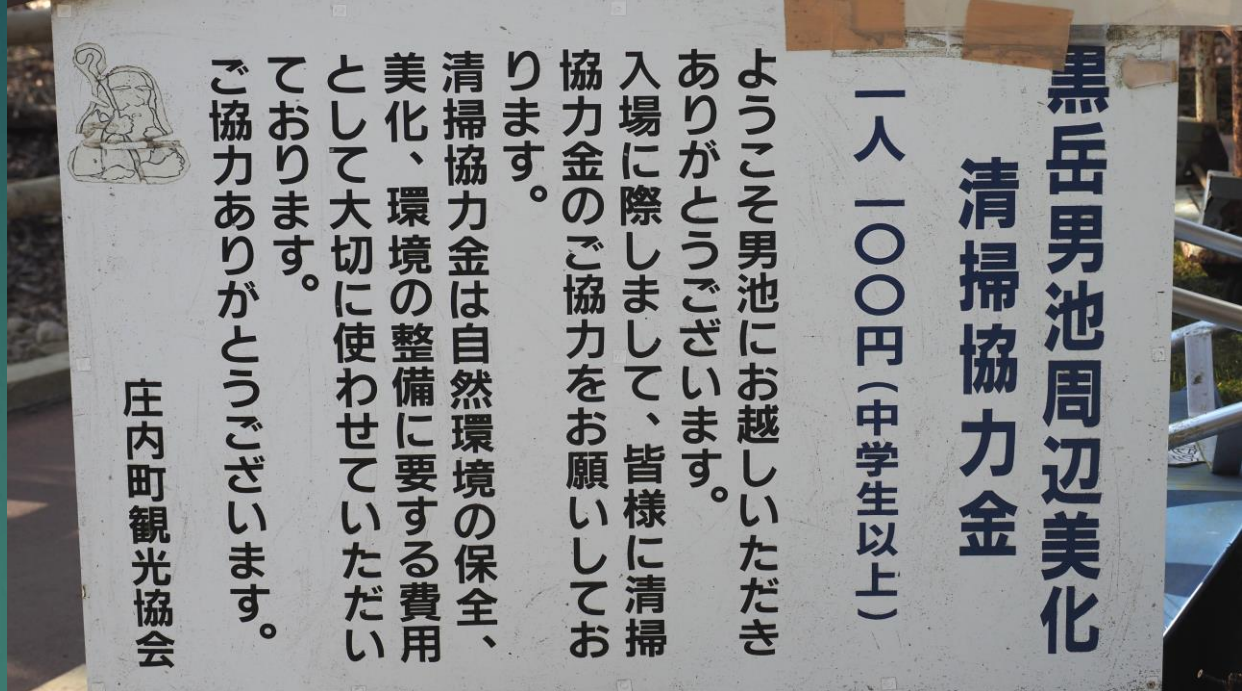
ギャラリー茶屋 おいちゃん家

男池園地 お楽しみマップ





2023/03/07 8:48
男池清掃員詰所



阿蘇野川

2023/03/07 8:51



2023/03/07 8:52
行きは、右散策コース



2023/03/07 8:57



2023/03/07 8:58




2023/03/07 8:59



2023/03/07 9:00
かくし水に向かう



ツルシキミ (蔓櫛)
ミカン科 常緑低木



2023/03/07 9:13



2023/03/07
9:17



2023/03/07
9:30



2023/03/07 9:32

2023/03/07 9:32
かくし水





ヤドリギ(宿り木)
ヤドリギ科 常緑。半寄生植物



2023/03/07
9:39



2023/03/07
9:49



2023/03/07
9:57



2023/03/07 9:57



生命(いのち)の木



岩をつかむ木(鹿の食害)

おねがい
シカの食害により
木が弱っています
木への直接の接触は
お控えくださいますよう
お願いいたします



岩をつかむ木
(鹿の食害)



千年ケヤキの木




阿蘇野川

2023/03/07 10:23



2023/03/07 10:25
男池 (おいけ)



2023/03/07
10:25



2023/03/07 10:44
男池駐車場に戻る
2時間1分の行動時間

END