


2023.01.29

福岡県・難所ヶ滝724Mの大つらら～宝満山829M

難所ヶ滝724mの
大つらら

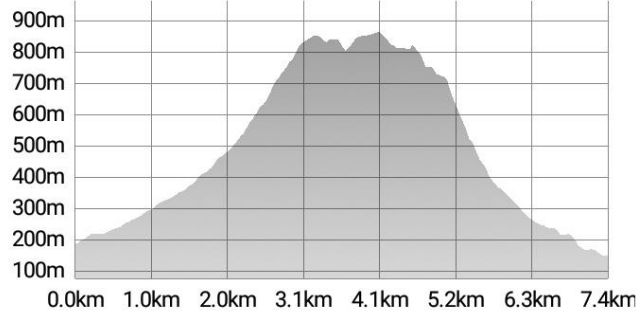
2023/01/29 10:18
難所ヶ滝の大つらら



07:48 7.5 km 772m 810m
時間 距離 上り 下り

平均ペース

ややゆっくり
70~90%



2023/01/29 12:57
宝満山829m

宝満山829m



2023/01/29
13:01
上宮



2023/01/29 8:03
一本松公園(昭和の森)公園
駐車場




2023/01/29 8:06
一本松公園(昭和の森)公園
駐車場



河原谷・難所ヶ滝
←
90分

2023/01/29
8:08



2023/01/29
8:09



2023/01/29 8:15




2023/01/29 8:52



イズセンリョウ(伊豆千両)
ヤブコウジ科



イズセンリョウ(伊豆千両)
ヤブコウジ科







アオキ (青木)
アオキ科



2023/01/29
9:52



2023/01/29 9:58



2023/01/29 10:00
小つらら

2023/01/29
10:12



ごうらだに
河原谷の大つらら

約20m先

【通称:難所ヶ滝(なんしょがたき)】

河原谷の大つららは、三郡山(936m)の標高724mに位置します。普段は滝のような流れはなく、雨や雪解け水などが山肌をつたいながら凍って、つららとなります。寒気が強まる時期が続くと、小さなつららは、少しずつ時間をかけて成長します。暖かい九州にあるとは思えない景観です。

見頃

1月～2月の寒気が強まる時期

※日によっては見るできない日がございますので、ご了承ください。

大つららを見に行かれるときの注意点

ワンポイント
アドバイス

- ①防寒対策をし、アイゼンを付けましょう。ストックもあれば、さらに登りやすくなります。
- ②寒気が緩んだ時は、崩落にご注意ください。



大つららや登山道の状況・写真の提供をお願いいたします。提供いただきました情報や写真は、他の登山客の方々への周知や町のHP等に掲載させていただくことがありますので、ご了承ください。

問い合わせ先

宇美町役場 ☎092-932-1111(代表)
Eメールアドレス umimachi@town.umi.lg.jp

大つららの写真



お送りください
上記、QRコードを読み取り、写真をお送りください。





2023/01/29 10:18
難所ヶ滝の大つらら



2023/01/29 10:20



2023/01/29 10:20
難所ヶ滝の大つらら


2023/01/29 10:23
難所ヶ滝の大つらら



2023/01/29 10:27
難所ヶ滝の大つらら



2023/01/29 10:33
難所ヶ滝の大つらら






2023/01/29 10:23
難所ヶ滝の大つらら



2023/01/29 10:23
難所ヶ滝の大つらら



2023/01/29 10:33
難所ヶ滝の大つらら



2023/01/29 10:33
難所ヶ滝の大つらら



2023/01/29 10:50
三郡山～宝満山への縦走路に向かう



2023/01/29 10:55



2023/01/29 11:01



2023/01/29
11:12
縦走路に向かう





2023/01/29 12:06



2023/01/29 12:08



仏頂山869m

2023/01/29 12:11
仏頂山869m



2023/01/29 12:11
仏頂山869m


仏頂山869m



2023/01/29 12:31 仏頂山869m



2023/01/29 12:31 仏頂山869m



2023/01/29 12:46




九州自然歩道

三郡山～宝満山コース
ここは宝満山です


三郡山	2.0km
仏頂山	0.5km
宝満山	3.1km
龍門神社	

登山の注意


- ◆ 事前に歩くコース、距離、所要時間、交通機関などを十分に検討し、体力にあったゆりのあるスケジュールを組みましょう。
- ◆ 天気予報に注意し、天候の変化を優先先にして、スケジュール変更、中止など対応しましょう。
- ◆ 服装・履物は登山、ハイキングに適したもので、すくなくとも地図・雨具・非常食など最低限の用意をしてリュックサックにまとめて行きましょう。
- ◆ 厳冬の積雪凍結時以外は登山ストックの先端に必ずゴムキャップを装着して下さい。
- ◆ 九州自然歩道の各分岐からの下山時に関連事故が多発しています。下山には十分注意してください。



2023/01/29
12:48



2023/01/29
12:50



2023/01/29 12:53
梯子を上る



2023/01/29
12:56



2023/01/29
12:57

宝満山829m

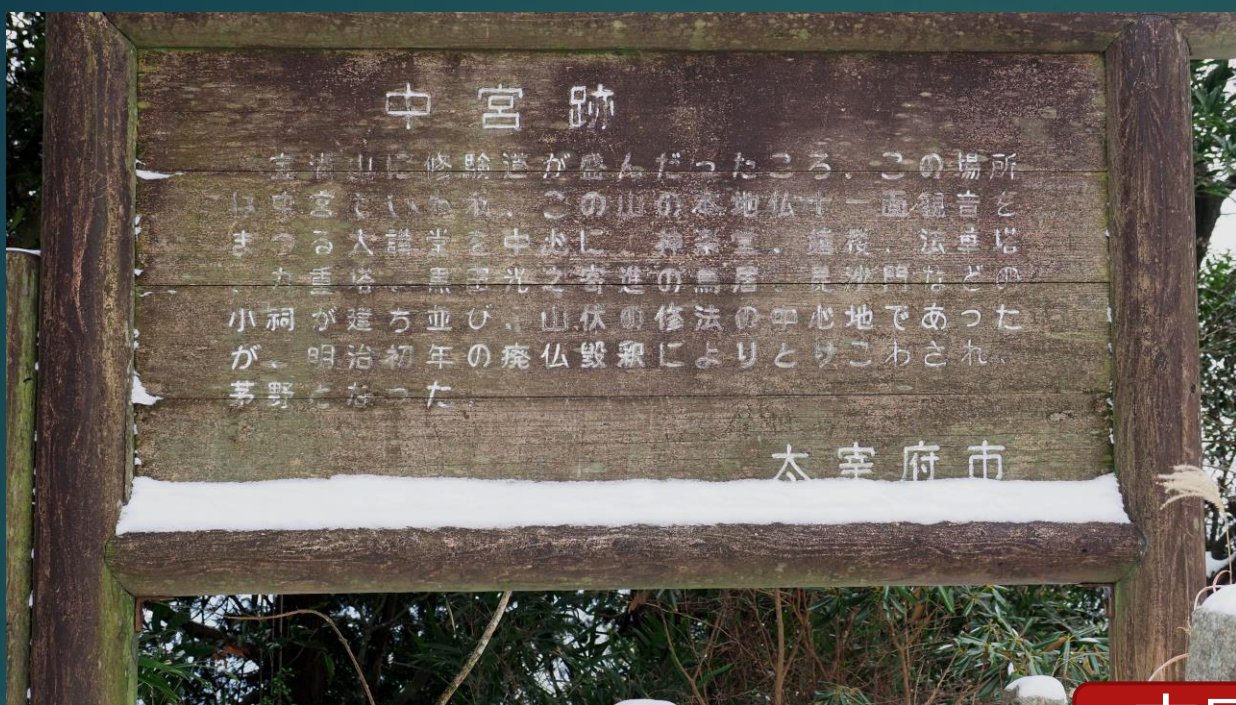


2023/01/29 12:59
宝満山829m




上宮

2023/01/29
13:01
上宮



中宮跡



2023/01/29 13:35



2023/01/29
13:35



2023/01/29 13:45

宝満宮 竈門神社

宝満山の神仏に奉獻する清浄な
水を閼伽香水と言います。
山中の灌頂や祭典・儀式等には
閼伽の井より深夜丑の刻に浄泉
を汲み使用されております。
般若心経を讀経し閼伽香水を供
えて心願をお祈りしたら、その
靈験たちどころに顕れたと言う
(神聖な)靈泉であります。

閼伽の井



2023/01/29
13:46



2023/01/29 13:53
四王寺山(しおうじやま)410m



2023/01/29 15:14
竈門神社まで1.1km

九州自然歩道 Kyushu Nature Trail
三郡山・宝満山 竈門神社・四王寺山
Mt. Sanjūsan Mt. Hōmansan Kamadojinja Shrine Mt. Shiōjōyama
4.3km 4.6km
1.1km 4.6km





ソシンロウバイ (素心蠟梅)
ロウバイ科 落葉低木

道路
ヒキガエ
渡りま
す
を
ル
が
ご注意

よろしくお願
いいたします

ヒキガエル一同
宝満山ヒキガエルを守る会

2023/01/29 15:26



2023/01/29 15:45
魔門神社

三郡山936m

頭巾山(とっきんざん)
901m ↓

仏頂山869m

宝満山829m

2023/01/29 16:17

頭巾山(とっきんざん)901m

三郡山(さんぐんざん)936m

2023/01/29 16:17

END