


2022.10.20

福岡37会

北九州市小倉南区・平尾台の

ムラサキセンブリ、ウメバチソウ、リンドウ、ナギナタコウジュ



活動データ

🕒 タイム 📍 距離 ⬆️ 上り ⬆️ 下り
06:16 **6.5 km** **438 m** **481 m**

行程：下図のとおり



8:16	S	
30分		
8:46		中峠
8:50		
18分		
9:08		岩山
9:29		
29分		
9:58		四方台
10:15		
1時間37分		
11:52		塔ヶ峯
12:06		
1時間37分		
13:43		大平山
13:59		
30分		
14:29		吹上峠登山口
14:30		
14:30		吹上峠
14:32		
14:32	G	

距離 **行動時間** **日時**



大平山(おおへらやま)587m

2022/10/20 8:17
茶ヶ床園地駐車場424m





シロノセンダングサ
(白の梅檀草)
キク科



イヌタデ(犬蓼) タデ科
別名：アカマンマ



ヤマハッカ(山薄荷) シソ科



アカツメクサ(赤詰草)
マメ科
別名：ムラサキツメクサ
(紫詰草)、
レッドクローバー

大平山(おおへらやま)587m

2022/10/20 8:34



ムラサキセンブリ(紫千振) リンドウ科



2022/10/20 8:41

2022/10/20
8:51

中峠479m

中 峠 479m

나카 고개
Nakatoge Pass

貫山まで 2.3km

누키산
Mt. Nuki

キス岩



ムラサキセンブリ
(紫千振)
リンドウ科



ナンバンギセル(南蛮煙管)
ハマウツボ科
別名：オモイグサ(思い草)

英彦山 (ひこさん) 1199m

鷹ノ巣山(三ノ岳980m)

↑
三ノ岳980m

↑
一ノ岳979m

2022/10/20
8:55

秋晴れで遠くの山々が綺麗に見える



福智山901m

2022/10/20 8:56




竜ヶ鼻681m

福智山901m

2022/10/20 8:56



ヤマラッキョウ
(山辣蕒)
ユリ科



ヤマラッキョウ
(山辣蕒) ユリ科



ハバヤマボクチ(葉場山火口)
キク科



センブリ(千振)
リンドウ科



ムラサキセンブリ(紫千振)
リンドウ科

竜ヶ鼻681m



2022/10/20 9:13

岩山549mに到着



2022/10/20 9:23
岩山549m



ヤクシソウ(薬師草)
キク科



ハバヤマボクチ
(葉場山火口)
キク科

大平山(おおへらやま)587m

2022/10/20 9:44

貫山(ぬきさん)712m



アキノキリンソウ
(秋の麒麟草)
キク科

ウメバチソウ
(梅鉢草)
ユキノシタ科

2022/10/20 9:47





ムラサキセンブリ
(紫千振)
リンドウ科



アキグミ (秋茺萸)
グミ科 落葉低木

6花弁の
センブリが
ありました
(通常は5花弁)



センブリ (千振)
リンドウ科
6花弁


貫山(ぬきさん)712m




2022/10/20 10:07
四方台(しほうだい)619m



ウメバチソウ (梅鉢草)
ユキノシタ科



ナンバンギセル(南蛮煙管)
ハマウツボ科
別名：オモイグサ(思い草)



ウメバチソウ (梅鉢草)
ユキノシタ科




センブリ (千振)
リンドウ科
6花弁



ムラサキセンブリ
(紫千振)
リンドウ科



ムラサキセンブリ
(紫千振)
リンドウ科



サワヒヨドリ (沢鶴)
キク科



アカツメクサ (赤詰草)
マメ科
別名：ムラサキツメクサ
(紫詰草)、
レッドクローバー



アキグミ (秋葉黄)
グミ科 落葉低木



ジョロウグモ



ヤマジノギク
(山路野菊)
キク科




ナギナタコウジュ
(薙刀香薷)
シソ科



ナワシログミ (苗代菜黄)
グミ科 常緑低木



ミツバアケビ
(三葉木通、三葉通草)
アケビ科



ナギナタコウジュ
(薙刀香薷)
シソ科



2022/10/20 12:05



2022/10/20 11:55



シロダモ (白だも) クスノキ科 常緑高木



コマユミ (小檀)
ニシキギ科 落葉低木



キヅタ (木蔦)
ウコギ科 常緑つる性木本



イヌビワ (大批杷)
クワ科 落葉小高木



四方台(しほうだい)619m

2022/10/20 13:27



ヤブコウジ(藟柑子)
ヤブコウジ科 落葉小低木
別名：十両

貫山(ぬきさん)712m

四方台(しほうだい)619m

2022/10/20 13:27



鷹ノ巣山 (三ノ岳980m)

英彦山(ひこさん)1199m

2022/10/20 13:38



ミヤコグサ(都草)
マメ科
別名：エボシグサ
(烏帽子草)



大平山(おおへらやま)587m



2022/10/20 13:51
大平山(おおへらやま)587m



2022/10/20 13:52:12



2022/10/20
14:02



ヤマハッカ(山薄荷)
シソ科



ヒメヒゴタイ
(姫平江帯)
キク科



ヤクシソウ(薬師草)
キク科

権現山617m

皿倉山622m

2022/10/20 14:12



2022/10/20 14:13
北九州方面



サイヨウシャジン
(細葉沙参)
キキョウ科



カマキリ



2022/10/20 14:32
吹上峠登山口380m



ヒメヒゴタイ (姫平江帯) キク科



2022/10/20 14:38
吹上峠駐車場に到着
6時間20分の行動時間

END