

2022.09.07 福岡37会

脊振山系・九千部山（くせんぶさん）848M～石谷山（いしたにやま）754Mの

アキノギンリョウソウ、ヤマホトトギス、シュスラン、ジイソブ




アキノギンリョウソウ(秋の銀竜草)  
シャクジョウソウ科  
別名：ギンリョウソウモドキ(銀竜草擬)



ヤマホトトギス(山杜鵑)  
ユリ科



シュスラン(孀子蘭)  
ラン科



ジイソブ(爺蕎) キキョウ科  
別名：ツルニンジン(蔓人参)





九千部山(くせんぶさん)848m

2022/09/07 7:50  
中ノ島公園から

集合場所：  
福岡県那珂川市・中ノ島公園



2022/09/07 7:50  
中ノ島公園

03:55 5.6 km 260 m 262 m  
時間 距離 上り 下り

行程：下図のとおり





2022/09/07 8:23  
九千部山駐車場

出発は、右足







ノブドウ(野葡萄)  
ブドウ科



ミツバアケビ  
(三葉木通、三葉通草)  
アケビ科




ムベ(郁子) アケビ科  
つる性木本  
別名: トキワアケビ





ミズヒキ(水引)  
夕デ科



ヤマジノホトトギス  
(山路の杜鵑)  
ユリ科



ナンテンハギ(南天菘)  
マメ科



2022/09/07 8:49  
九千部山848m山頂に向かう





2022/09/07 8:56

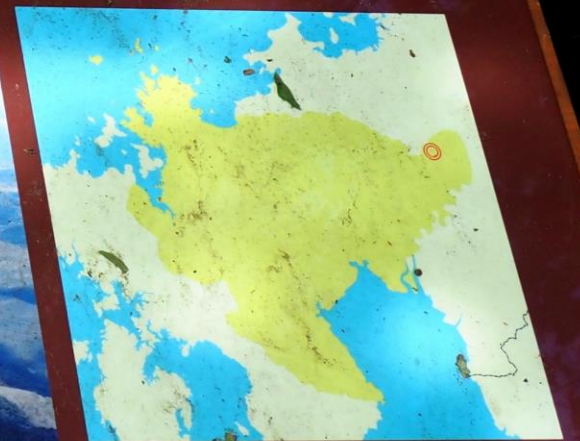


2022/09/07 8:59

# 九千部山 Mt. Kusenbu

弁財天の石のほこらがまつられ、古くから靈山としてあがめられてきた山である。  
山名の由来は諸説あるが、そのうちの一つに、平安時代(951年)脊振千坊にいた隆信沙門が綾部郷(中原町)一帯に打ち続く風水害をはずめるため、山に登り、四十九日間、法華經一万部読誦の行に入った。行も終わりにさしかかる頃、飢えと寒さ、非常な疲れの上、白蛇や女性の姿までが見えるようになり、その後、命を落とし、法華經読誦も念願の一万部に至らず、九千部で終わってしまった。そこでこの山を九千部山と呼ぶようになったと伝えられている。


※中原町…平成17年(2005年)に中原町と北茂安町と三根町が合併し、みやき町となる。



環境省  
Ministry of the Environment

佐賀県  
SAGA PREFECTURAL GOVERNMENT





有明海を隔てて、  
普賢岳(ふげんだけ)1359m (右)  
眉山(まゆやま)819 m (左)

2022/09/07 9:01  
九千部山848m山頂から





立花山(たちばなやま)367m

2022/09/07 9:03  
福岡市内方面



脊振山1055m

2022/09/07 9:07



三郡山936m 宝満山829m

2022/09/07 9:05  
三郡山(さんぐんざん)936m方面



2022/09/07 9:09  
九千部山(くせんぶさん)848m





フイチゴ(冬苺)  
バラ科



ツリフネソウ(釣舟草)  
ツリフネソウ科







シラヤマギク  
(白山菊)  
キク科



ヤマホトギス(山杜鵑)  
ユリ科




アキノギンリョウソウ(秋の銀竜草)  
シャクジョウソウ科  
別名：ギンリョウソウモドキ(銀竜草擬)






アキノギンリョウソウ  
(秋の銀竜草)  
シャクジョウソウ科  
別名：ギンリョウソウモドキ  
(銀竜草擬)



シュスラン(孀子蘭)  
ラン科



シュスラン(孀子蘭)  
ラン科





シュスラン(孺子蘭)  
ラン科







2022/09/07 10:21  
登山道に倒木あり



2022/09/07 10:25



シュスラン(婦子蘭)  
ラン科







シュスラン(孺子蘭)  
ラン科



シュスラン(孺子蘭)  
ラン科



シュスラン(孺子蘭)  
ラン科






ツルシキミ(蔓柘)  
ミカン科 常緑低木



ツルシキミ(蔓柘)  
ミカン科 常緑低木



ツルシキミ(蔓柘)  
ミカン科 常緑低木





シロモジ(白文字) クスノキ科



ノササゲ  
(野大角豆)  
マメ科



ヤマホトトギス(山杜鵑)  
ユリ科






ツリフネソウ(釣舟草) ツリフネソウ科



ヒメアザミ(姫薊)  
キク科




イヌトウバナ  
(犬塔花)  
シソ科



ダイコンソウ(大根草) バラ科





ゲンノショウコ(現証拠)  
フウロソウ科  
別名：ミコシグサ(神輿草)



2022/09/07 12:57  
九千部山(くせんぶさん)848m



2022/09/07 13:12  
九千部山(くせんぶさん)848m



2022/09/07 13:15  
九千部山(くせんぶさん)848m






ジイソブ（爺蕎） キキョウ科  
別名：ツルニンジン(蔓人参)



ジイソブ（爺蕎） キキョウ科  
別名：ツルニンジン(蔓人参)



ジイソブ（爺蕎） キキョウ科  
別名：ツルニンジン(蔓人参)



# 九州自然歩道 Kyushu Nature Trail

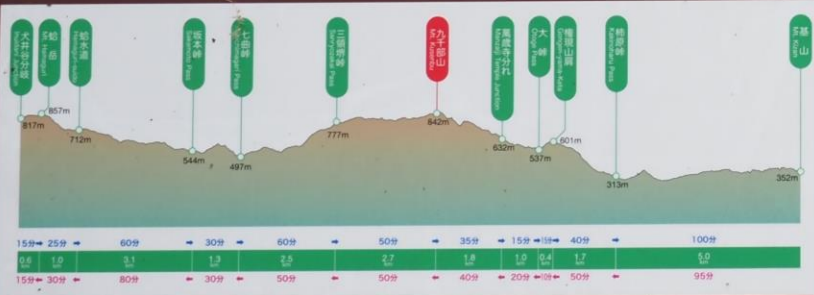
九州自然歩道は、九州を一周する長距離自然歩道です。自然と親しみ、歴史にふれ、私たちの郷土を再認識しながら心身を育てることを目的としています。総延長約2900kmのこの歩道は、ゆっくり歩こうという趣旨から、カタツムリがシンボルとされ、“やまびこさん”の愛称で親しまれています。

The Kyushu Nature Trail is a long-distance nature trail around Kyushu designed to foster a healthy mind and body by having us commune with nature, come in contact with history, and rediscover our local region. The symbol of this approximately 2900km trail is a snail, because its aim is to have people walk at a relaxed pace. The trail is known by the nickname "Yamabiko-san."

## 佐賀県ルート Kyushu Nature Trail in Saga prefecture

佐賀県のコースは延長約122kmあり、西松浦郡有田町(栗ノ木峠)を起点に、三養基郡基山町(基山)を終点とし、黒髪山、八幡岳、天山、川上金立、脊振北山の5つの県立自然公園を結んでいる。

The Saga Prefecture portion of the trail is about 122km long, starting in Anta Town (Kurinoki Pass), Nishimatsura-gun and ending in Kiyama Town (Kizan), Miyaki-gun. This section connects five prefectural natural parks - Kurokamiyama Natural Park, Hachimandake Natural Park, Tenzan Natural Park, Kawakami Kinryu Natural Park, and Sefuri Hokuzan Natural Park.



見どころ	時期	名称
	5月~6月	コケシ
	5月~6月	ユツメウツギ
	5月~6月	クマドリ
	5月~6月	クマドリ
	5月~6月	クマドリ
	5月~6月	クマドリ

# 【九千部山】くせんぶ やま Mt. Kusenbu



凡例	Legend
	九州自然歩道 Kyushu Nature Trail
	園遊コース Circular Tour
	高速道路 Expressway
	一般国道 National Road
	県道 Prefectural Road
	その他道路 Road
	お手洗い Toilets
	バス停 Bus Stop
	キャンプ場 Campground
	駐車場 Parking
	展望地 Scenic Point
	温泉 Onsen





Nature Trail

ることを目的としています。  
タツムリがシンボルとされ、

foster a healthy mind and body  
r local region.  
people walk at a relaxed pace.



# 【九千部山】くせんぶ やま

## Mt. Kusenbu



凡例

- 九州自然歩道  
Kyushu Nature Trail
- 周遊コース  
Circular Tour
- 高速道路  
Expressway
- ♿ お手洗い  
Toilets
- 🚌 バス停  
Bus Stop
- ⛺ キャンプ場  
Campground







九千部山  
Mt. Kusenbu  
847m

九千部山  
Mt. Kusenbu

萬歳寺  
Manzaiji Temple

萬歳寺分れ  
Manzaiji Temple Junction

現在地  
You Are Here

三領塚峠  
Sanryozakai Pass

石谷山  
Mt. Ishidani  
754m

城山  
Mt. Joyama  
498m

勝尾城跡  
Katsunoo Castle Ruins

筑紫神社  
Chikushi Shrine

五ヶ山ダム  
Gokayama Dam

七曲峠  
Shichimagari Pass

坂本峠  
Sakamoto Pass

蛤水道  
Hamagiri-suido

385



2022/09/07 13:29  
九千部山山頂駐車場に戻る  
4時間の行動時間



到着は、左足





# 帰途に立ち寄った中ノ島公園



2022/09/07 14:05  
福岡県那珂川市・中ノ島公園



メリケンムグラ (メリケン葎)  
アカネ科



キバナヒガンバナ  
(黄花彼岸花)  
ヒガンバナ科



メリケンムグラ (メリケン葎)  
アカネ科

END