


2022.07.22

福岡37会

背振山系・背振山（せぶりさん）1055M～鬼が鼻岩840Mの

オニコナスビ、ヤマジオウ、アクシバ、ヤマトウバナ



行程：右図のとおり

背振山山頂駐車場～背振山(せふりさん)1055m往復
～矢筈峠(やはずとうげ)905m～車谷方面へ折り返し
～唐人の舞～椎原峠～椎原峠(西)～鬼が鼻岩840m折り返し～椎原峠(西)デポ地

🕒 タイム 📍 距離 ⬆️ 上り ⬇️ 下り
05:55 **7.1 km** **384m** **618m**

🏃 平均ペース ⓘ ややゆっくり **70~90**

背振山(せふりさん)1055m

2022/07/22 14:09
鬼が鼻岩840mからの展望





2022/07/22 8:43
背振山山頂駐車場



ブナ(山毛櫨、樺、栲、栢、榿)
ブナ科



脊振山 Mt. Sefuri

脊振山系の最高峰で、標高1054.6mの山である。
 「脊振」の名は一説に、天竺から弁財天を乗せて飛んできた龍が、上空で天に向かって三度いななき、「背びれを打ち振った」ことから名付けられたと伝えられている。
 古くから山岳信仰の霊場として繁栄し、山頂には元禄9年(1696)藩主鍋島綱茂が建立したとされる脊振山上宮大辨財天石宝殿や元禄13年(1700)に建立された役行者像が見られる。
 現在も信仰の山として崇敬され、多くの方が訪れる。



環境省 佐賀県
Ministry of the Environment SAGA PREFECTURE GOVERNMENT



脊振町

この地へ降る雨がやがて清流となり、大地を潤す。ここは命の源流「せふり」。



自然と歴史と人が輝く未来都市

SEFURI



1
早良区役所

脊振山 10分

Rescue Point
レスキューポイント
No.1
伊藤 033-4741
電話 130-3497



ネジバナ(捩花) ラン科
別名:モジバナ(捩花)



ツリバナ(吊花)
ニシキギ科 落葉低木



ヤブデマリ(藪手毬)
スイカズラ科



マユミ(真弓、檀) ニシキギ科
落葉低木



シロモジ(白文字) クスノキ科



ゲンノショウコ(現証拠) フウロソウ科
別名:ミコシグサ(神奥草)フウロソウ(風露草)




ダイコンソウ(大根草)
バラ科



オトギリソウ(弟切草)
オトギリソウ科

2022/07/22
9:14






ウツボグサ(靛草)
シソ科



コバギボウシ
(小葉擬宝珠)
ユリ科



ツククサ(露草)
ツククサ科



オカトラノオ(丘虎尾) サクラソウ科



2022/07/22 9:28
背振山山頂駐車場に戻る




2022/07/22 9:28



2022/07/22 9:32





ダイコンソウ(大根草)
バラ科



2022/07/22 9:40



2022/07/22 9:41

福岡管区気象台
背振山
気象レーダー観測所

SEFURIYAMA Weather Radar Station
FUKUOKA District Meteorological Observatory



2022/07/22 9:41



オカタラノオ(丘虎尾) サクラソウ科



ヒヨドリバナ(鶉花) キク科



ハルウツギ(糊空木)
ユキバシタ科 落葉低木



2022/07/22 9:58
春振山気象レーダー観測所





キカラスウリ(黄烏瓜) ウリ科



ブナ(山毛櫨、撫、榊、栂、檜)
ブナ科



2022/07/22 10:05
矢筈峠(やはすとうげ)905m



ヤマトウバナ(山塔花)
シソ科



ヤマアジサイ(山紫陽花)
アジサイ科



ヤマアジサイ(山紫陽花)
アジサイ科



ヤマジオウ(山地黄)
シソ科



ヤマジオウ(山地黄)
シソ科



オニコナスビ(鬼小茄子)
サクラソウ科



オニコナスビ(鬼小茄子) サクラソウ科



オニコナスビ(鬼小茄子)
サクラソウ科



オニコナスビ(鬼小茄子)
サクラソウ科



モミジガサ(紅葉笠)
キク科




ヤイトバナ(灸花) アカネ科
別名:サオトメバナ
ヘクソカズラ



ハウツギ(糊空木)
ユキノシタ科 落葉低木




アケシバ(灰汁柴)
ツツジ科



アケシバ(灰汁柴)
ツツジ科



アケシバ(灰汁柴)
ツツジ科



アケシバ(灰汁柴)
ツツジ科




アクシバ(灰汁柴)
ツツジ科



リョウブ(令法) リョウブ科
落葉小高木



オオバウマノスズクサ
(大葉馬の鈴草)
ウマノスズクサ科



オオバウマノスズクサ
(大葉馬の鈴草)
ウマノスズクサ科



サルトリイバラ(猿捕茨)
サルトリイバラ科



ヒメキンミズヒキ
(姫金水引)
バラ科



オトギリソウ(弟切草)
オトギリソウ科



2022/07/22 11:13



気象観測レーダー

←背振山(せぶりさん)1055m山頂

2022/07/22 12:01




2022/07/22
12:05



2022/07/22 12:15



2022/07/22 12:32
唐人の舞分岐



2022/07/22 12:33
唐人の舞911m

唐人乃舞
911.0M



背振山(せぶりさん)1055m山頂

2022/07/22 12:36

唐人の舞911mからの展望



マユミ(真弓、檀)
ニシキギ科 落葉低木



2022/07/22 12:41
唐人の舞911m





ミンミンゼミ



シオカラトンボ(塩辛蜻蛉)メス
トンボ科



2022/07/22 13:19
椎原峠



2022/07/22 13:25

椎原峠(西)



ヤマトウバナ(山塔花)
シソ科



ヤブコウジ(藪柑子)
ヤブコウジ科 落葉小低木
別名:十両



2022/07/22 14:01
鬼ヶ鼻岩分岐



2022/07/22 14:01
鬼ヶ鼻岩分岐



油山597m

2022/07/22 14:08
鬼が鼻岩840mからの展望



背振山(せぶりさん)1055m

2022/07/22 14:09
鬼が鼻岩840mからの展望




背振山(せぶりさん)1055m

2022/07/22 14:12 鬼が鼻岩840mからの展望



2022/07/22 14:21
鬼が鼻岩840m



2022/07/22 14:22
鬼が鼻岩840m

