

2022.07.13

福岡37会

大分県由布市・黒岳原生林の

タマガワホトトギス、ツクシガシワ、ツルアジサイ、キバナノショウキラン



行程：右図のとおり
男池（おいけ） 駐車場～かくし水～ソババツケ
～かくし水～男池（おいけ）～男池駐車場

かくし水



ソババツケ



04:47 4.2 km 320 m 319 m
タイム 距離 上り 下り
平均ペース ゆっくり 50 ~ 70 %





2022/07/13 7:52
涌蓋山(わいたさん) 1500m



四季彩ロードからの展望 筋湯方面

2022/07/13
7:52



2022/07/13
7:54



三俣山(みまたやま) 1745m

中岳 1791m 天狗ヶ城 1780m

2022/07/13 7:53
九重連山

三俣山(みまたやま)1745m

中岳1791m

天狗ヶ城1780m

星生山(ほっしょうざん)1762m

2022/07/13 7:53
九重連山

黒岳1587m

大船山(たいせんざん) 1786m

平治岳(ひいじだけ)
1643m

2022/07/13 8:12

ぐるっとくじゅう周遊道路



2022/07/13 8:25
男池（おいけ）駐車場870m駐車場



公衆電話ボックス

2022/07/13
8:29

**ようこそ
男池・黒岳へ**

男池（おいけ）
環境庁の「日本名水百選」にも選出された、黒岳北麓の美しい原生林内に湧く名水です。1日約2万トンという豊かな湧出量を誇り、この水を求めて多くの人が訪れます。

黒岳（くろたけ）
黒岳は全山が落葉広葉樹の樹林におおわれた、くじゅう山群唯一の山として有名です。新緑や紅葉、冬の霧氷など、ありのままの自然が四季を通じて見ることができます。

お願い

- ・男池周辺美化清掃協力金…中学生以上1人100円
男池園地の自然環境の保全・美化・整備に要する費用として大切に使用させていただきます。
ご協力よろしくお願いたします。
- ・駐車場における事故等については、一切責任を負いません。

由布市庄内町観光協会 連絡先 080-2708-5816



注意
国立公園内においては
樹木や植物に影響を与える為
塩をまかないで下さい。
由布市役所 商工観光課

黒岳・大船山・平治岳
登山マップ
1部 100円

登山者・男池へ送られた皆様へ
美化清掃協力金として一人
100円のご協力をよろしく
お願いします。
由布市庄内町観光協会

清掃協力金入れ
管理人が不在の時には
こちらの投入口より
ご協力をお願いします

男池清掃協力金納付窓口
一人100円(中学生以上)



男池湧水



名水の滝



登山届
オンラインで届出できます

大分県山岳連絡対策協議会
大分県警察



登山道の一部に
散策コースが
できました
(所要時間 約15分)

平成24年度大分県地域活性化補助金
(地域活動支援事業)

倒木や落石等の危険性があ
るため水くみ場より、しばらく
先が通行できません。
ご理解とご協力をよろしくお
願い致します。
由布市 庄内町観光協会

ご遠慮下さい
ハット
動物の同伴は

黒

2022/07/13 8:32

黒岳原生林

人間の影響を受けない自然のままの森林を「原生林」といいます。原生林は、文明の発展とともに急激に姿を消し、日本でも数少なくなっています。ブナやカエデ類を中心とする原生林に被われた黒岳は、「21世紀に残したい日本の自然100選」(昭和58年1月)に選ばれた貴重な自然です。この美しい自然を大切に、いつまでも後世に伝えたいものです。

2022/07/13 8:35



2022/07/13 8:36



2022/07/13 8:36



散策時間約20分
右散策コース →
(上の台・男池)
← 左散策コース
(男池・上の台)

2022/07/13
8:36



2022/07/13
8:44



フタリシズカ(二人静)
センリョウ科




ツルシキミ(蔓櫛) ミカン科 常緑低木



トチバニンジン
(栃葉人参)
ウコギ科



ヒョウタンボク (瓢箪木)
スイカズラ科 有毒 落葉低木
別名: キンギンボク (金銀木)




2022/07/13 9:10



バイケイソウ(梅蕙草)
ユリ科



2022/07/13 9:17




ルイヨウボタン
(類葉牡丹)
メギ科



ルイヨウボタン(類葉牡丹)
メギ科




ヤマシャクヤク(山芍薬)
キンポウゲ科



ヤマシャクヤク(山芍薬)
キンポウゲ科

かくし水





ソババツケ



男池

ソババツケ

2022/07/13
10:35




ゴオニヤンマ (小鬼蜻蛉)
サナエトンボ科



平治岳(ひいじだけ) 1643m

2022/07/13 10:49
ソババツケ



タマガワホトトギス(玉川杜鵑)
ユリ科



タマガワホトトギス
(玉川杜鵑)
ユリ科



タマガワホトトギス(玉川杜鵑)
ユリ科



タマガワホトトギス(玉川杜鵑)
ユリ科




ヤマアジサイ(山紫陽花)
アジサイ科



ヤマアジサイ (山紫陽花) アジサイ科



ツルアジサイ (蔓紫陽花)
アジサイ科



ツルアジサイ (蔓紫陽花)
アジサイ科

帰途のソババツケ



2022/07/13 11:20
ソババツケ

ツクシガシワ



ツクシガシワ (筑紫柏)
ガガイモ科



ツクシガシワ (筑紫柏)
ガガイモ科



ツクシガシワ (筑紫柏)
ガガイモ科




オククルマムグラ (奥車葎)
アカネ科



オククルマムグラ (奥車葎)
アカネ科



コクワガタ (小鋏形)
ゴマノハグサ科



2022/07/13 12:34
かくし水



2022/07/13 12:59



男池橋
男池
かくし水・登山道

2022/07/13 12:55





キバナノショウキラン
(黄花の鐘馗蘭) ラン科



キバナノショウキラン
(黄花の鐘馗蘭) ラン科



ミツバウツギ(三葉空木)
ミツバウツギ科



2022/07/13 13:23

男池（おいけ）駐車場に戻る 4時間50分の行動時間

END