

2022.05.03

福岡37会、北九州市小倉南区・平尾台の

カノコソウ、キンラン、シュンラン、ホタルカズラ、タカサゴソウ



カノコソウ(鹿子草)  
オミナエシ科



キンラン(金蘭)  
ラン科



シュンラン(春蘭)  
ラン科



ホタルカズラ  
(螢蔓)  
ムラサキ科



タカサゴソウ  
(高砂草)  
キク科



行程：右図のとおり  
 茶ヶ床園地駐車場424m～中峠479m～岩山549m  
 ～四方台(しほうだい)619m～大平山(おおへらやま)587m  
 吹上峠登山口380m駐車場 (デポ地)

四方台(しほうだい)619m



イブキシモツケ (伊吹下野)  
 バラ科 落葉低木



貴山(ぬきさん)712m  
 四方台  
 2022/05/03 9:21  
 四方台(しほうだい)619m

大平山(おおへらやま)587m



フナバラソウ(舟腹草) キョウチクトウ科



2022/05/03 10:55  
 大平山(おおへらやま)587m

🕒 タイム 📍 距離 📈 上り 📉 下り  
**04:40 4.3 km 315 m 360 m**

🕒 平均ペース 📍 ゆっくり **50~70%**



井ノ淵  
 0 750 m 1.5 km

四方台  
 平尾台  
 大平山  
 岩山  
 ←吹上峠駐車場  
 茶ヶ床園地駐車場→



大平山(おおへらやま)587m


2022/05/03 7:38  
茶ヶ床園地駐車場424m

竜ヶ鼻681m

2022/05/03 7:41



ノアザミ(野薊)  
キタ科



カノソウ(鹿子草)  
オミナエシ科



竜ヶ鼻681m

福智山901m

2022/05/03 7:55







2022/05/03 8:02



2022/05/03  
8:02



アカツメクサ(赤詰草)マメ科  
別名：ムラサキツメクサ(紫詰草)、  
レッドクローバー

中山峠479m



2022/05/03 8:07  
中山峠479m





ソクシンラン(束心蘭)  
キンコウカ科



オキナグサ(翁草)  
キンポウゲ科



センボンヤリ  
(千本槍)  
キク科



英彦山 (ひこさん) 1199m

鷹ノ巣山 (三ノ岳980m)



(二ノ岳950m) (一ノ岳979m)

2022/05/03  
8:16





ナルコユリ (鳴子百合)  
ユリ科



2022/05/03 8:27  
大平山 (おおへらやま) 587m




ハバヤマボクチ  
(葉場山火口)  
キク科



センボンヤリ (千本槍)  
キク科





皿倉山622m

2022/05/03 8:31



岩山549m

2022/05/03 8:37  
岩山549m

イブキシモツケ (伊吹下野)  
バラ科 落葉低木



ヒメハギ(姫萩)  
ヒメハギ科





センボンヤリ (千本槍)  
キク科




ハバヤマボクチ  
(葉場山火口)  
キク科



アマドコロ  
(甘野老)  
ユリ科



ヤブレガサ







ヤマヤナギ (山柳)  
ヤナギ科



貫山(ぬきさん)712m

2022/05/03 9:18

四方台(しほうだい)619m



貫山(ぬきさん)712m

2022/05/03 9:21  
四方台(しほうだい)619m



竜ヶ鼻681m


福智山901m

大平山(おおへらやま)587m

小穴(しょうけつ)

2022/05/03 9:28





ニガナ (苦菜)  
キク科



ナルコユリ (鳴子百合)  
ユリ科



カノコソウ (鹿子草)  
オミナエシ科





キンラン(金蘭)  
ラン科



キンラン(金蘭)  
ラン科



キンラン(金蘭)  
ラン科





シュンラン(春蘭)  
ラン科



2022/05/03 10:55  
大平山(おおへらやま)587m



茶ヶ床園地駐車場424m

2022/05/03 11:19





ホタルカズラ (蛍蔓) ムラサキ科



ホタルカズラ (蛍蔓) ムラサキ科



ホタルカズラ (蛍蔓)  
ムラサキ科



イワツクバネウツギ



イワツクバネウツギ (岩衝羽根空木)  
スイカズラ科 落葉低木



フナバラソウ (舟腹草)  
キョウチクトウ科



フナバラソウ (舟腹草)  
キョウチクトウ科





カノコソウ(鹿子草) オミナエシ科  
ウマノアシガタ(馬の脚形) キンポウゲ科  
別名：キンポウゲ(金鳳花)



オキナグサ(翁草)  
キンポウゲ科



オカオグルマ(丘小車)  
キク科






タツナミソウ(立浪草)  
シソ科



タツナミソウ  
(立浪草)  
シソ科



シロバナタンポポ  
(白花蒲公英)  
キク科 日本在来種






2022/05/03 12:04  
吹上峠駐車場



タカサゴソウ(高砂草)キク科



タカサゴソウ  
(高砂草)  
キク科



シロバナタンポポ  
(白花蒲公英)  
キク科 日本在来種





ハルノノゲシ  
(春の野罌粟)  
キク科  
別名：ノゲシ



散策路  
Scenic Route 산책로

→  
大平山

Mt. Ohera  
오오헤라 산  
1310m

2022/05/03  
12:18



2022/05/03 12:23  
左足のルーティーン  
無事到着



4時間40分の行動時間

2022/05/03 12:25  
吹上峠駐車場



# 平尾台自然観察センター



オキナグサ(翁草)  
キンポウゲ科





オキナグサ(翁草) キンポウゲ科



大平台

大平山(おおへらやま)587m

貫山(ぬきさん)712m

四方台(しほうだい)619m

岩山549m

2022/05/03 13:00

平尾台自然観察センター  
天望台から

END