

2022.02.18

九重連山

中岳の凍結した御池（みいけ）

中岳1791m

2022/02/18 12:35


中岳の凍結した御池（みいけ）



行程：右図のとおり
牧の戸登山口～第一展望所～第二展望所
～沓掛山(くつかけやま)1503m～久住山避難小屋
～久住分れ～凍結した御池(みいけ)の折り返し

🕒 タイム 📍 距離 📈 上り 📉 下り
07:52 **9.0 km** **618 m** **615 m**

⚙️ 平均ペース ⓘ ゆっくり **50~70%**



登山口までの途中

2022/02/18 7:02
四季彩ロードからの涌蓋山(わいたさん)1500m




三俣山(みまたやま)1745m

2022/02/18 7:02
四季彩ロードからの
三俣山(みまたやま)1745m



2022/02/18 7:02
四季彩ロードからの
三俣山(みまたやま)1745m



2022/02/18 7:02



涌蓋山(わいたさん)1500m

天ヶ谷貯水池

2022/02/18 7:07

三俣山(みまたやま) 1745m

指山 (ゆびやま) 1449m



2022/02/18 7:25
長者原ビジターセンター
駐車場

三俣山(みまたやま) 1745m

指山(ゆびやま) 1449m

坊がつる讃歌の碑

坊がつる讃歌

坊がつる讃歌
一 八ヶ岳の花に酔うときも 残雪を山に入り
涙を流す山頂 雲霧の谷に春を知る
二 三ヶ所ヶ原で咲き誇り 山くわいに大輪の
花を仰ぎて山頂 花の情を知る者
三 四俣山の坊がつる 五ヶ所ヶ原の水を囲み
花を仰ぎて山頂 無言を語はこけし
四 坊がつるに夜をきて 五ヶ所に響く山頂に
一夜を語り山頂 足をとって明日を待つ

2022/02/18 7:27

硫黄山 星生山(ほっしょうざん)1762m
↓

2022/02/18 7:27

筑後川源流の碑

筑後川源流の碑
河原くじゅう園長公園 長寿庵
九宮七坂本和昭



黒岩山1503m



上泉水山1447m

下泉水山1296m

2022/02/18 7:29

長者原ビクターセンター前



2022/02/18 8:10
牧ノ戸峠レストハウス



2022/02/18 8:11
牧ノ戸峠駐車場

牧ノ戸峠1330m



黒岩山1503m

2022/02/18 8:11



2022/02/18 8:12
牧の戸登山口

くじゅう連山を登山する皆様へ
Mt. Kujukuri area Guide & Volcano Alert Levels

くじゅう連山周辺マップ
Mt. Kujukuri area Guide Map

九龍山は噴火の可能性がある活火山です。登山は自己責任で行ってください。

火山の噴火状況は、国土交通省の火山情報ページで確認してください。

たぐいまの噴火警戒レベルは

レベル1 (Level 1) です
山頂まで登山かでもめます

再登山の際は、最新の噴火情報を確認してください。

大分県 自然環境部 097-606-3138
九龍山自然環境センター 0973-79-2801

久住分岐のトイレは、水が凍結のため
現在閉鎖中

告

五ヶ所 警報
五ヶ所から登山して
下りて下山を中止して
下山を中止して
下山を中止して
下山を中止して
下山を中止して
下山を中止して
下山を中止して
下山を中止して
下山を中止して

牧の戸登山口
阿蘇くじゅう国立公園

2022/02/18 8:12
牧の戸登山口



2022/02/18 8:13
アイゼンを装着して出発



アセビ (馬酔木)
ツツジ科 常緑低木



2022/02/18
8:14

第一展望所



由布岳1583m

鶴見岳1375m

大分県九重町・タデ原湿原

2022/02/18 8:26
第一展望所



涌蓋山(わいたさん)1500m

2022/02/18 8:27
第一展望所



牧ノ戸峠駐車場

2022/02/18 8:31
第一展望所



涌蓋山(わいたさん)1500m

第一展望所
↓

2022/02/18 8:40



霧氷

2022/02/18 8:48



涌蓋山(わいたさん)1500m

2022/02/18 8:48

阿蘇五岳

2022/02/18 8:53
第二展望所



アセビ (馬酔木) ツツジ科 常緑低木



霧氷




2022/02/18 8:55



2022/02/18 8:56



2022/02/18 9:01



2022/02/18
9:02

沓掛山(くつかけやま)1503m



2022/02/18 9:07

沓掛山(くつかけやま)1503m

星生山(ほっしょうざん)1762m

三俣山(みまたやま)1745m

2022/02/18

9:13

杳掛山(くっかけやま)1503m



沓掛山(くっかけやま)1503m

2022/02/18 9:15



ノリウツギ(糊空木)
ユキノシタ科 落葉低木

飛行機雲

星生山(ほっしょうざん)1762m

2022/02/18 9:55

星生山1762m


アセビ(馬酔木) ツツジ科 常緑低木



アセビ (馬酔木) ツツジ科 常緑低木



アセビ (馬酔木)
ツツジ科 常緑低木



2022/02/18 10:00

星生山(ほっしょうざん)1762m



2022/02/18 10:10

久住山 扇ヶ鼻
牧の戸峠登山口



2022/02/18 10:30

星生山(ほっしょうざん)1762m



2022/02/18 10:49

星生崎

久住山1787m



2022/02/18 11:05
西千里ヶ浜





久住山1787m

2022/02/18 11:19



天狗ヶ城1780m

久住山避難小屋



2022/02/18
11:26




2022/02/18 11:25
尾牛崎



久住山避難小屋

2022/02/18
11:26



星生崎

2022/02/18 11:32



2022/02/18 11:33
久住山避難小屋



2022/02/18 11:38
久住山避難小屋で昼食



祖母山1756m

2022/02/18 12:04



三俣山(みまたやま)1745m

2022/02/18 12:07
久住分れ



三俣山(みまたやま)1745m

北千里ヶ浜

2022/02/18 12:08



星生山(ほっしょうざん)1762m

由布岳1583m

三俣山1745m

北千里ヶ浜

2022/02/18 12:12



硫黄山

2022/03/18 12:17



空池(からいけ)

2022/02/18 12:24



避難小屋・中岳
Shelter · Mt. Nakadake

御池
Lake
Milke

2022/02/18 12:34
中岳の凍結した御池 (みいけ)



天狗ヶ城1780m

2022/02/18 12:35




中岳1791m

2022/02/18 12:37
凍結した御池 (みいけ)



2022/02/18 12:39



2022/02/18 12:42

天狗ヶ城1780m

星生山1762m

2022/02/18 12:48
凍結した御池 (みいけ)

中 田



2022/02/18 13:18

阿蘇五岳

星生山(ほっしょうざん)1762m



2022/02/18 14:25

杳掛山(くっかけやま)1503m




2022/02/18 15:01

牧ノ戸 1.0km 久住山 3.6km



2022/02/18 15:15

2022/02/18 15:35
第一展望所





由布岳1583m

鶴見岳1375m

大分県九重町・タデ原湿原

2022/02/18
15:35



2022/02/18 15:54
無事下山



2022/02/18 15:55
牧ノ戸峠駐車場

7時50分間の
行動時間



2022/02/18 15:58
牧ノ戸登山口

END