

2022.01.26

福岡県糸島市・二丈岳(にじょうだけ)711Mの


イワガネ、イズセンリョウ、ヤブツバキ、ヤブコウジ、ハナミョウガ



イワガネ(岩が根) イラクサ科 落葉低木



ヤブツバキ(藪椿)
ツバキ科



ヤブコウジ(藪柑子) ヤブコウジ科
落葉小低木 別名: 十両



イズセンリョウ(伊豆千両) ヤブコウジ科



ハナミョウガ(花茗荷) ミョウガ科

行程：真名子登山口～二丈岳(にじょうだけ)711m
～真名子登山口～賀茂神社～明神の滝
～ゆらりんこ橋登山口 (デポ地)



🕒 タイム 📍 距離 ⬆️ 上り ⬆️ 下り
03:34 **4.7 km** **325 m** **613 m**

🏃 平均ペース ⓘ 標準 **90 ~ 110 %**





2022/01/26 9:57
真名子登山口駐車場



2022/01/26 10:01
真名子登山口



2022/01/26 10:01
真名子登山口



ヤブツバキ(藪椿) ツバキ科









2022/01/26
10:45



2022/01/26
10:49



2022/01/26 10:55

二文岳山頂

711.4M

TAKE FREE

2022/01/26
11:02

14
二條城趾

2022/01/26
11:02



女岳 (めだけ) 748m

浮嶽(うきだけ)805m


2022/01/26 11:07



浮嶽(うきだけ)805m

2022/01/26 11:08

展望は良くなかった



2022/01/26 11:08



2022/01/26
11:08




浮嶽(うきだけ)805m

2022/01/26 11:14
二丈岳(にじょうだけ)711m



2022/01/26
11:17



ヤブラン(藪蘭)
キジカクシ科



2022/01/26 11:40
林道出合いまで下りてきた



2022/01/26 11:49
真名子登山口に戻る



スギ (杉)
ヒノキ科 常緑針葉樹



女岳 (めだけ) 748m

2022/01/26 12:02



2022/01/26 12:04
加茂神社



2022/01/26
12:09



2022/01/26
12:23



2022/01/26 12:24
二丈溪谷へ



2022/01/26
12:31




2022/01/26
12:33


明神の滝



2022/01/26 12:32
不動明王



2022/01/26 12:59



イワガネ(岩が根)
イラクサ科
落葉低木



イワガネ(岩が根) イラクサ科 落葉低木




イワガネ(岩が根) イラクサ科 落葉低木

2022/01/26 13:11



イズセンリョウ(伊豆千両)
ヤブコウジ科

イズセンリョウ(伊豆千両)
ヤブコウジ科



マメヅタ (豆蔲)
ウラボシ科 シダ植物



2022/01/26 13:27



2022/01/26
13:27



2022/01/26 13:27
ゆらりんこ橋



可也山(かやさん)365m

2022/01/26 13:29
ゆらりんこ橋からの
可也山(かやさん)365m



2022/01/26 13:30
ゆらりんこ橋駐車場(デポ地)に戻る
3時間30分の行動時間



カワヅザクラ (河津桜) バラ科



カワヅザクラ (河津桜)
バラ科



カワヅザクラ (河津桜) バラ科



タンノハナ



アブラナ(油菜) アブラナ科
別名：ナノハナ(菜の花)



ホトケノザ(仏の座)
シソ科



シロノセンダングサ
(白の梅檀草) キク科
別名：シロバナセンダングサ