

2021.10.27

九重連山

(久住山1787M、中岳1791M、天狗ヶ城1780M) の

紅葉、リンドウ、フクオウソウ



行程：右図のとおり

牧ノ戸峠登山口～沓掛山(くつかけやま)1503m

～久住山避難小屋～久住山1787m～中岳1791m

～天狗ヶ城1780m～久住山避難小屋～牧ノ戸峠駐車場



🕒 タイム 📍 距離 ⬆️ 上り ⬇️ 下り
08:38 10.5 km 807 m 805 m

🕒 平均ペース ⓘ ゆっくり 50~70%



移動中の風景

2021/10/27 6:27
四季彩ロードからの
由布岳1583m



2021/10/27 6:29

四季彩ロードからの天ヶ谷貯水池



2021/10/27 6:45
涌蓋山(わいたさん)1500m



ヤマラッキョウ(山辣蕮)
ユリ科



ヤマラッキョウ(山辣蕮)
ユリ科




アキノ麒麟ソウ
(秋の麒麟草)
キク科

牧ノ戸峠駐車場



第1展望台





由布岳1583m

2021/10/27 7:54



崩平山(くえんひらやま)1288m

タデ原湿原

2021/10/27 7:56

第1展望台



三俣山(みまたやま)1745m

2021/10/27 7:56



涌蓋山(わいたさん)1500m

2021/10/27 7:57



牧ノ戸峠駐車場

2021/10/27 7:57



涌蓋山(わいたさん)1500m

万年山(はねやま)
1140m


2021/10/27 8:07

第1展望台

阿蘇五岳



2021/10/27 8:09
阿蘇五岳



2021/10/27 8:09
阿蘇五岳



2021/10/27 8:11

沓掛山(くつかけやま)1503m



2021/10/27 8:19



2021/10/27 8:20
沓掛山(くつかけやま)1503m

三俣山(みまたやま)1745m



2021/10/27 8:21
沓掛山1503m

涌蓋山(わいたさん)1500m


黒岩山1503m



沓掛山(くつかけやま)1503m

涌蓋山1500m

牧ノ戸峠駐車場



2021/10/27 8:23

2021/10/27 8:24





2021/10/27 8:27
階段を下りてきた



由布岳1583m 鶴見岳1375m

2021/10/27 8:29




牧ノ戸 1.0km 久住山 3.6km

2021/10/27 8:32



2021/10/27 8:35
杳掛山1503mを振り返る



リンドウ(竜胆)
リンドウ科



フクオウソウ(福王草)
キク科



フクオウソウ(福王草)
キク科



西斜面

2021/10/27 9:17
星生山(ほっしょうざん)1762m



扇ヶ鼻1698m

2021/10/27 9:15
扇ヶ鼻1698m



立入規制のお知らせ
●ここは国定公園、国立公園等指定区域に指定されています。
●ここはクマやシマリスなどの動物の生息地のため、ロープウェイから外へは立ち入りしないでください。
●ロープウェイの乗車を多くとも、乗車を待つ必要のないよう早歩きしてください。
●動物の糞尿は必ず持ち帰ります。
●動物の糞尿は必ず持ち帰ります。
林野庁 九州森林管理局 大分森林管理署

2021/10/27 9:24



ミヤマキリシマ(深山霧島)
ツツジ科 落葉低木



イワカガミ(岩鏡)
イワウメ科



星生崎

久住山1787m

星生山南斜面

2021/10/27 9:42
西千里ヶ浜



リンドウ(竜胆)
リンドウ科



マイヅルソウ(舞鶴草)
ユリ科



マイヅルソウ(舞鶴草)
ユリ科



2021/10/27 10:04
星生崎

天狗ヶ城1780m



中岳1791m



久住山避難小屋



2021/10/27 バイオトイレ→
10:06





2021/10/27 10:13
久住山避難小屋



2021/10/27
10:13



2021/10/27
10:13



2021/10/27 10:18
星生崎



2021/10/27 10:19
阿蘇五岳



高岳1592m

中岳1506mの噴煙

2021/10/27 10:19



2021/10/27
10:22
久住分れ

北千里ヶ浜
すがもり越
坊ガツル
法華院

久住山
中岳
避難小屋
牧ノ戸峠

くじゅう地区高山植物保護対策協議会

くじゅう地区高山植物保護対策協議会

2021/10/27
10:23
久住分れ



三俣山
(みまたやま)
1745m

由布岳1583m

内山1275m

鶴見岳1375m

2021/10/27 10:26



星生山1762m

星生崎→

久住山避難小屋

2021/10/27 10:32



リンドウ(竜胆)
リンドウ科



リンドウ(竜胆)
リンドウ科



星生山(ほっしょうざん)1762m

万年山(はねやま)1140m

久住山避難小屋



2021/10/27 10:58



星生山(ほっしょうざん)1762m

2021/10/27 11:16



中岳1791m

大船山(たいせんざん)1786m

白口岳(しらくちだけ) 1720m

2021/10/27
11:43
久住山1787m

久住山1787m



2021/10/27 11:33
阿蘇五岳



傾山1605m

祖母山1756m

2021/10/27 11:33



ドラダンツツジ(灯台躑躅)
ツツジ科



リンドウ(竜胆)
リンドウ科



リンドウ(竜胆)
リンドウ科



2021/10/27 12:10



2021/10/27 12:21
御池(みいけ)

天狗ヶ城1780m

2021/10/27 12:25
御池（みいけ）



天狗ヶ城1780m

2021/10/27 12:29
御池(みいけ)



由布岳1583m

鶴見岳1375m

平治岳
(ひいじだけ)
1643m

2021/10/27 12:46



由布岳1583m

鶴見岳1375m

平治岳(ひいじだけ)1643m

2021/10/27 12:48



三俣山(みまたやま)1745m

2021/10/27 12:54
中岳1791m



2021/10/27 12:59



大船山(たいせんざん)1786m

2021/10/27 12:59

中岳1791m



由布岳1583m

鶴見岳1375m

北大船山(きたたいせんざん)1706m

平治岳
(ひいじだけ)
1643m

2021/10/27 12:59



星生山(ほっしょうざん) 1762m

涌蓋山(わいたさん)1500m

万年山(はねやま) 1140m

黒岩山
1503m

硫黄山

2021/10/27
13:03



2021/10/27 13:15
天狗ヶ城1780m

天狗ヶ城1780m



2021/10/27 13:23



2021/10/27 13:15
天狗ヶ城1780m



涌蓋山1500m

天狗ヶ城 一七八〇M

2021/10/27
13:25



大船山(たいせんざん)1786m

中岳1791m

天狗ヶ城1780m

2021/10/27
13:26

天狗ヶ城1780m



池ノ小屋避難小屋

天狗ヶ城1780m


2021/10/27 13:27
御池(みいけ)



天狗ヶ城
Mt. Tenguji

2021/10/27
13:40

2021/10/27 13:55
久住分れ



2021/10/27 14:10
久住山1787m



星生山南面

2021/10/27 14:27
星生山(ほっしょうざん)1762m

A photograph of a mountain peak, likely in Japan, showing a mix of autumn foliage and rocky terrain. The foreground and middle ground are covered in dense, low-lying vegetation with vibrant autumn colors, including shades of red, orange, and yellow. Several large, grey, jagged rock formations are scattered across the slope. The background shows a clear blue sky with a few wispy white clouds near the horizon. The overall scene is bright and clear, suggesting a sunny day.

2021/10/27 14:49
星生山(ほっしょうざん)1762m



西 面

2021/10/27 14:53
星生山(ほっしょうざん)1762m



2021/10/27
15:14



リンドウ(竜胆)
リンドウ科

星生山(ほっしょうざん)1762m

三俣山(みまたやま)1745m



2021/10/27 15:45



不 明

牧ノ戸峠駐車場

2021/10/27
16:19牧ノ戸峠駐車場に到着
8時間40分の行動時間

END