


2021.10.14


北九州市小倉南区・平尾台

(岩山549M～貫山(ぬきさん)712M～大平山(おおへらやま)587M) の

ヒメヒゴタイ、ウメバチソウ、ムラサキセンブリ、リンドウ



ヒメヒゴタイ(姫平江帯)  
キク科



ウメバチソウ(梅鉢草)  
ユキノシタ科



ムラサキセンブリ(紫千振)  
リンドウ科



リンドウ(竜胆)  
リンドウ科


行程：右図のとおり

茶ヶ床園地駐車場424m～中峠479m～岩山549m

～四方台（しほうだい）619m～貫山(ぬきさん)712m

～四方台（しほうだい）619m～大平山(おおへらやま)587m

～吹上峠登山口380m駐車場（デポ地）



06:25 6.5 km 487 m 531 m  
時間 距離 上り 下り

平均ペース ややゆっくり 70~90




吹上峠駐車場（デポ地）  
周辺の花々



ヒキオコシ(引起し)  
シソ科



ヒメヒゴタイ(姫平江帯)  
キク科



ヒメヒゴタイ(姫平江帯)  
キク科

大平山(おおへらやま)587m


2021/10/14 6:47  
茶ヶ床園地駐車場424m



メマツヨイグサ(雌待宵草)  
アカバナ科



メマツヨイグサ(雌待宵草)  
アカバナ科



イヌホオズキ  
(犬酸漿)  
ナス科



ヤマハッカ (山薄荷)  
シソ科



ヤマハッカ (山薄荷)  
シソ科



ノダケ (土当归、野竹)  
セリ科



ノダケ (土当帰、野竹)  
セリ科



シラヤマギク  
(白山菊)  
キク科



ヤクシソウ (薬師草)  
キク科







ナンバンギセル(南蛮煙管)  
ハマウツボ科  
別名：オモイグサ(思い草)



ナンバンギセル(南蛮煙管)  
ハマウツボ科  
別名：オモイグサ(思い草)



ヤナギアザミ(柳薊)  
キク科

中 峠 479m

나카 고개  
Nakatoge Pass

貫山まで 2.3km

누키산  
Mt. Nuki

キス岩

키스 바위  
Kiss Rock

環境省  
福岡県  
2008 九州自然歩道

규슈 자연보도  
Kyushu Nature Trail

九州自然歩道 環境省  
福岡県  
2008

규슈 자연보도  
Kyushu Nature Trail

2021/10/14 7:33  
中峠479m



シラヤマギク(白山菊)  
キク科



竜ヶ鼻681m

2021/10/14 7:38



自然  
← 広茶中 岩方山  
谷ヶ峠 四山台  
湿床原 台 →

- 野焼き後、獣道、旧農道が現れています。ルートから外れないよう気を付けてください。
- 穴、窪地に近づくと壁が崩れる恐れがあります。道から外れないよう気を付けてください。
- 目印、植物保護と称して岩等を動かしたり積み上げたりしないでください。

平尾台自然観察センター

2021/10/14 7:39



ヤマラッキョウ(山辣蕒)  
ユリ科



サワヒヨドリ  
(沢鶉)  
キク科



福智山901m

ハバヤマボクチ  
(藁場山火口)  
キク科



オミナエシ(女郎花)  
オミナエシ科



アキノキリンソウ  
(秋の麒麟草)  
キク科



ハバヤマボクチ  
(葉場山火口)  
キク科

A wide-angle, high-angle photograph of a mountainous landscape. The terrain is covered in lush green grass and scattered grey rocks. In the middle ground, there is a paved parking area with several cars and a few people. Adjacent to the parking area is a picnic site with several wooden picnic tables and benches, each covered by a dark, peaked canopy. A white fence runs along the edge of the picnic area. The background shows rolling hills and a winding road. The overall scene is bright and clear, suggesting a sunny day.

茶々床園地駐車場424m


2021/10/14 7:56



ヒメヒゴタイ(姫平江帯)  
キク科



ヒメヒゴタイ(姫平江帯)  
キク科



ヤマハッカ(山薄荷)  
シソ科



2021/10/14 8:02



2021/10/14 8:06 岩山549m



リンドウ(竜胆)  
リンドウ科





アキノキリンソウ  
(秋の麒麟草)  
キク科



リンドウ(竜胆)  
リンドウ科



サイヨウシャジン  
(細葉沙参)  
キキョウ科



サワヒヨドリ(沢鵜) キク科



ウメバチソウ(梅鉢草)  
ユキノシタ科



竜ヶ鼻681m

福智山901m

2021/10/14 8:23



サイヨウシャジン  
(細葉沙参)  
キキョウ科



大平山(おおへらやま)587m

小穴(こぶち)

2021/10/14 8:38



ヤマジノギク(山路野菊)  
キク科



ヤマジノギク(山路野菊)  
キク科



2021/10/14 8:52  
四方台(しほうだい)619m



ヤシャブシ(夜叉倍子)カバノキ科  
パイオニアプランツ

貫山(ぬきさん)712m



2021/10/14 8:57

北九州空港



2021/10/14 9:09



サワヒヨドリ(沢鶉)  
キク科



北九州空港

2021/10/14 9:21



北九州空港

2021/10/14 9:25



2021/10/14  
9:24



ヤシャブシ (夜叉倍子)  
カバノキ科 バイオニアブシ



ヤシャブシ (夜叉燐子)  
カバノキ科 バイオニアプランツ



2021/10/14 9:48



アキノタムラソウ  
(秋の田村草)  
シソ科



サルトリイバラ(猿捕茨)  
サルトリイバラ科



アキグミ(秋茱萸)  
グミ科 落葉低木



ヤマジノギク(山路野菊)  
キク科

アキノキリンソウ  
(秋の麒麟草) キク科





リンドウ(竜胆)  
リンドウ科



リンドウ(竜胆)  
リンドウ科




ヤマジノギク(山路野菊)  
キク科



ウメバチソウ(梅鉢草)  
ユキノシタ科



ウメバチソウ(梅鉢草)  
ユキノシタ科



センブリ(千振)  
リンドウ科

ウメバチソウ(梅鉢草)  
ユキノシタ科



ムラサキセンブリ(紫千振)  
リンドウ科




センブリ(千振)  
リンドウ科




センブリ(千振)  
リンドウ科



A single purple gentian flower with five petals and a yellow center, surrounded by several purple buds on a green stem. The plant is growing in a rocky, soil-filled environment with some dry leaves and other green foliage.

ムラサキセンブリ(紫千振)  
リンドウ科

A cluster of white gentian flowers with five petals and yellow centers, some in full bloom and some as buds. The flowers are growing on a green stem in a rocky, soil-filled environment with other green foliage.

センブリ(千振)  
リンドウ科



ムラサキセンブリ(紫千振)  
リンドウ科



ムラサキセンブリ(紫千振)  
リンドウ科



ムラサキセンブリ(紫千振)  
リンドウ科



センブリ(千振)  
リンドウ科



オトコエシ(男郎花)  
オミナエシ科



オトコエシ(男郎花)  
オミナエシ科



2021/10/16 11:07



ヤマシロギク(山白菊)キク科  
別名:イナカギク(田舎菊)



貫山(ぬきさん)712m

四方台 618.7m

시호다이  
Shiho Hill

오오헤라 산  
Mt. Ohera

2021/10/14 11:21  
四方台(しほうたい)619m

福智山901m

竜ヶ鼻681m

大平山(おおへらやま)587m

小穴(しょうけつ)

2021/10/14  
11:26




竜ヶ鼻681m

大平山(おおへらやま)587m

小穴(しょうけつ)

2021/10/14 11:34



ムラサキセンブリ  
(紫千振)  
リンドウ科



ヤナギアザミ(柳薊)  
キク科



リンドウ(竜胆)  
リンドウ科



ノイバラ(野茨)バラ科  
落葉低木  
別名：ノバラ(野薔薇)



2021/10/14 12:06



貫山(ぬきさん)712m

2021/10/14  
12:06



サルトリイバラ(猿捕茨)  
サルトリイバラ科



リンドウ(竜胆)  
リンドウ科



1.4km 吹上峠 環境省  
九州自然歩道 福岡県  
2008

후키아게 고개 규슈 자연보도  
Fukiage Pass Kyushu Nature Trail

茶ヶ床園地 九州自然歩道 2.1km  
차가토코 공원 Chagatoko Garden

2021/10/14 12:19



ミヤコグサ(都草)  
マメ科  
別名：エボシグサ  
(烏帽子草)



センニンソウ(仙人草)  
キンポウゲ科



センニンソウ(仙人草)  
キンポウゲ科



2021/10/14 12:41  
大平山(おおへらやま)587m


大平山山頂  
587m



貫山(ぬきさん)712m

←茶ヶ床園地駐車場424m

2021/10/14  
12:42



茶ヶ床園地駐車場424m→

2021/10/14 12:42



周防台(すほうだい)607m

2021/10/14 12:50



英彦山(ひこさん)1199m

鷹ノ巣山(三ノ岳980m)

2021/10/14 12:50



ヤナギアザミ(柳薊)  
キク科



2021/10/14 13:13  
吹上峠登山口380m駐車場



2021/10/14 13:14  
吹上峠駐車場に到着  
6時間25分の行動時間

END