

2021.09.15-2

福岡県糸島市

芥屋の大門(けやのおおと)の

ソナレムグラ、ヒメマツバボタン、ナンバンギセル、ホソバワダン



ソナレムグラ(磯馴葎)
アカネ科 多年草



ヒメマツバボタン(姫松葉牡丹)
スベリヒユ科
帰化植物(熱帯アメリカ原産)



ナンバンギセル(南蛮煙管)
ハマウツボ科
別名:オモイグサ(思い草)



ホソバワダン
(細葉海菜)
キク科



2021/09/15 10:10

芥屋の大門(けやのおおと)公園駐車場



ホテイアオイ(布袋葵) ミズアオイ科
水生多年草(帰化植物)アマゾン原産



ホテイアオイ(布袋葵) ミズアオイ科
水生多年草(帰化植物)アマゾン原産



ホテイアオイ(布袋葵) ミズアオイ科
水生多年草(帰化植物)アマゾン原産



コマツヨイグサ(小待宵草)
アカバナ科



彦山(ひこさん)232m

火山(ひやま)281m

2021/09/15
10:16



玄海国定公園
Genkai Quasi-National Park

立石山自然歩道
Mt. Tateishiyama Nature Trail

立石山・芥屋の大門コース
Section of Mt. Tateishiyama and Keyano-oto Course

ここは芥屋の大門です
This is Mt. Keyano-oto

芥屋の大門	0.0m
芥屋の大門公園	1.2km
第一駐車場	0.5km
第二駐車場	0.5km
立石山	0.9km
登山口	0.4km

環境省・福岡県
Ministry of the Environment / Fukuoka Prefecture




2021/09/15 10:17
芥屋の大門(けやのおと)




ソナレムゲラ(磯馴葎)
アカネ科 多年草



ソナレムゲラ(磯馴葎)
アカネ科 多年草



2021/09/15 10:24
芥屋の大門(けやのおおと)



ミヤコグサ(都草) マメ科
別名:エボシグサ(烏帽子草)



ホソバワダン(細葉海菜) キク科



ハマゼリ(浜芹)セリ科
別名:ハマニンジン(浜人参)
海浜植物





サワヒヨドリ(沢鶉)
キク科



2021/09/15 10:37



2021/09/15 10:38



2021/09/15
10:39



2021/09/15 10:40

展望所



玄海島

彦山(ひこさん)232m

2021/09/15-10:39



立石山(たていしやま)210m

姫島

2021/09/15 10:40





ツククサ(露草)
ツククサ科



サワヒヨドリ(沢鶉)
キク科



サワヒヨドリ(沢鶉)
キク科



ナンバンギセル(南蛮煙管)
ハマウツボ科
別名:オモイグサ(思い草)



ナンバンギセル(南蛮煙管) ハマウツボ科
別名:オモイグサ(思い草)



2021/09/15 10:56

駐車場

50m

黒磯海岸



センニンソウ(仙人草)
キンポウゲ科



センニンソウ(仙人草)
キンポウゲ科



玄海国定公園
Genkai Quasi-National Park

立石山自然歩道
Mt. Tateishiyama Nature Trail

ここはポイント①です
You are at the Point ①



環境省・福岡県
Ministry of the Environment / Fukuoka Prefecture

立石山(たていしやま)210m

姫島

2021/09/15 11:01





ハマゴウ(濱栲) シソ科
常緑小低木 海浜植物



ハマゴウ(濱栲) シソ科
常緑小低木 海浜植物



2021/09/15 11:03



ハマゴウ(浜栲) シソ科
常緑小低木 海浜植物



ミゾソバ(溝蕎麦) タデ科

ホソバワダン(細葉海菜)
キク科



ヤイトバナ(灸花) アカネ科
別名:サオトメバナ、ヘクソカズラ



ノブドウ(野葡萄)
ブドウ科



トベラ(扉、海桐花)
トベラ科 常緑低木



ハマナタマメ(浜鉈豆)
マメ科 つる性多年草



ハマナタマメ(浜鉈豆) マメ科 つる性多年草



立石山(たていしやま)210m

2021/09/15 11:16



ホソバワダン(細葉海菜)
キク科

立石山210m

姫島

2021/09/15 11:17

ホソバワダン(細葉海菜)
キク科



ヒメマツバボタン(姫松葉牡丹) スベリヒユ科
帰化植物(熱帯アメリカ原産)




2021/09/15 11:21 1時間10分の行動時間

帰途、道路沿いで見た花々



可也山(かやさん)365m









END