

2021.08.28 北九州市小倉南区・平尾台・大平山(おおへらやま)587Mの
ハバヤマボクチ、ナンバンギセル、オトギリソウ、キセワタ



ハバヤマボクチ(葉場山火口)
キク科



ナンバンギセル(南蛮煙管)
ハマウツボ科
別名:オモイグサ(思い草)



オトギリソウ(弟切草)
オトギリソウ科



キセワタ(着せ綿)
シソ科

行程：右図のとおり
茶ヶ床園地駐車場424m～中峠479m
～林道出合い
～大平山(おおへらやま)587m
～吹上峠登山口380m～駐車場 (デポ地)



04:27 4.5 km 275 m 318 m

平均ペース ゆっくり 30 ~ 50 %





大平山(おおへらやま)587m

2021/08/28 7:23
茶ヶ床園地駐車場424m



大平山(おおへらやま)587m

2021/08/28 7:28



クズ(葛)
マメ科 つる性多年草



メマツヨイグサ(雌待宵草)
アカバナ科



アキカラマツ(秋唐松)
キンポウゲ科



マルバハギ(丸葉萩)
ハギ科 落葉低木
別名:ミヤマハギ



ノアズキ(野小豆)
マメ科



サイヨウシャジン(細葉沙参)
キキョウ科

サイヨウシャジン(細葉沙参)
キキョウ科



クズ(葛) マメ科
つる性多年草



キンミズヒキ(金水引)
バラ科




ヒメユリ(野姫百合)
ユリ科



コマツナギ(駒繫ぎ)
マメ科



ナンバンギセル(南蛮煙管)
ハマウツボ科
別名:オモイグサ(思い草)



キツネノマゴ
(狐の孫)
キツネノマゴ科

中峠 479m

나카 고개
Nakatoge Pass

貫山まで 2.3km

누키산
Mt. Nuki

키스岩

키스 바위
Kiss Rock

環境省
福岡県
2008
九州自然歩道

규슈 자연보도
Kyushu Nature Trail

環境省
福岡県
2008
九州自然歩道

규슈 자연보도
Kyushu Nature Trail

散策路
Scenic Route 산책로

← 茶ヶ床園地 Chagatoko Garden 차가토코 공원 760m
→ 広谷湿原 Hirotani Wetland 히로타니 습원 750m

大平山
1500m

自然歩道

2021/08/28 7:56
中峠479m


2021/08/28 7:56




2021/08/28 7:57
周防台(すほうだい)607m




ネコハギ(猫萩) マメ科



オトギリソウ(弟切草)
オトギリソウ科



サワヒヨドリ(沢鶉)
キク科



ハバヤマボクチ(葉場山火口)
キク科



キセワタ(着せ綿)
シソ科



ツルマメ(蔓豆) マメ科
別名:ノマメ ダイズの原種



クズ(葛) マメ科 つる性多年草



センニンソウ(仙人掌)
キンポウゲ科



ナンバンギセル(南蛮煙管)
ハマウツボ科
別名:オモイグサ(思い草)



周防台(すほうだい)607m

2021/08/28 8:22



サイヨウシロジン(細葉沙参)
キキョウ科

ミシマサイコ(三島柴胡)
セリ科






サワヒヨドリ(沢鶉)
キク科



ナンバンギセル(南蛮煙管)
ハマウツボ科
別名:オモイグサ(思い草)



カワラケツメイ
(河原決明)
マメ科



ヤマハッカ(山薄荷)
シソ科



カワラナデシコ(河原撫子)
ナデシコ科



大平山(おおへらやま)587m

2021/08/28 8:50



トウバナ(塔花)
シソ科



ヤマシロギク(山白菊)キク科
別名:イナカギク(田舎菊)




キキョウ(桔梗)
キキョウ科

オミナエシ(女郎花)
オミナエシ科



2021/08/28 8:58



オミナエシ(女郎花)
オミナエシ科



オトコエシ(男郎花)
オミナエシ科



コウゾリナ(顔荊菜)
キク科




ヤブラン(藪蘭)
キジカクシ科



2021/08/28 9:25
林道出合い、ここで引き返す



ヤマジノホトギス(山路の杜鵑)
ユリ科



ヤマジノホトギス(山路の杜鵑)
ユリ科



?



四方台(しほうだい)619m

2021/08/28 9:49



貫山(ぬきさん)712m

2021/08/28 9:50



鷹ノ巣山(三ノ岳980m)
英彦山(ひこさん)1199m

2021/08/28 10:02



サルトリイバラ(猿捕茨)
サルトリイバラ科



ヒオウギ(栞扇)
アヤメ科



キセワタ(着せ綿)
シソ科



クルマバナ(車花)
シソ科

竜ヶ鼻681m

大平山(おおへらやま)587m山頂

2021/08/28 10:39



2021/08/28
10:40

環境省
福岡県
S008
大平山山頂
586.5m
오오헤라산 산정
Mt. Ohera Summit



2021/08/28 11:08
大平山(おおへらやま)587m



キセワタ(着せ綿)
シソ科



センニンソウ(仙人草) キンポウゲ科

竜ヶ鼻681m

福智山901m

2021/08/28 11:16



茶ヶ床園地駐車場424m

2021/08/28 11:20

吹上峠駐車場



2021/08/28 11:39

散策路

Scenic Route 산책로



大平山

Mt. Ohera
오오헤라 산
1310m

2021/08/28 11:49
吹上峠登山口380m



この美しい自然は
みんなのもの
植物を大切に
ゴミは捨てないで

旧登山道

下り始末

2021/08/28 11:49

吹上峠登山口380mに戻る





2021/08/28 12:03
吹上峠駐車場(デポ地)
4時間30分の行動時間

END