

2021.08.10 福岡県糸島市・芥屋の大門（けやのおおと）の


ハマユウ、ハマナタマメ、ハマゴウ




2021/08/10 14:30



ハマユウ(浜木綿) ヒガンバナ科
別名:ハマオモト(浜万年青)



ハマナタマメ(浜鉈豆)
マメ科 つる性多年草



ハマゴウ(浜栲) シソ科
常緑小低木 海浜植物



2021/08/10 13:51
芥屋の大門公園



ハマユウ(浜木綿) ヒガンバナ科
別名:ハマオモト(浜万年青)

けや おおと 芥屋の大門公園案内図

赤屋の大門天然記念物

昭和41年3月3日指定
芥屋の大門は、名勝奇岩として全国に知られ日本三大玄武洞（芥屋の大門・佐賀県七ツ釜・兵庫県安武洞）の中でも最大のもので、世界最の高深にそそりたつ、海蝕作用によってできた、奥行き90m、開口10mの神秘的な景勝地で国の天然記念物に指定されています。

海岸一帯の植生・動物・鳥類

赤屋の大門西側の黒磯に分布しているハマヒサカキ群落があります。黒磯は黒っぽい玄武岩レキが堆積していて、アルマジロ、ホウレンソウ、アサギソウなどが生育しています。芥屋の大門の岩壁や岩盤をみますとアラレテマキが付着しています。鳥類はクミクの巣で白い岩壁と玄武岩の柱状節理の狭げ目にアマツバメが多数繁殖しています。

赤屋の大門公園

ハレドシ広場は、古事記に記された伊弉諾命が、鏡裏をされた場所を模倣とされ、その土地がこの辺りだったらしいことから命名されました。

ハレドシ広場から黒磯海岸一帯では、昭和35年に東映映画「海賊入道船」のロケ地となり、村上武吉の本拠地入道館のシーン撮影が行われました。

芥屋は古くから相模が盛んで、二十十日の風止めの行事として奉納相模が大神神社で行われてきました。これは、「風止め船渡」と呼ばれて現在も続けられており、毎年9月1日に開催されています。

5月のゴールデンウィークには、毎月一工屋めぐりとふるさとまつりとして毎年多くの人で賑わっています。その他、芥屋の大門公園とその周辺で、晴らしい海釣場、浜田池での水遊び、遊歩道散策や会場遊びなどが楽しめます。

赤屋遠見堂所蔵

徳川幕府の頼山陽が、九州の海辺をめぐり、赤屋を視察し、異国風の奇観を監視させた。加賀藩でも、徳川のほか、伊豆・相模・大島、岩屋に赤屋を置き、のち正保2年(1645年)に芥屋遠見堂所蔵した跡地があります。



ホテイアオイ(布袋葵)
ミズアオイ科
水生多年草(帰化植物)
アマゾン原産



2021/08/10 13:56
大祖神社



2021/08/10 13:56



トベラ(扉、海桐花)
トベラ科 常緑低木



ハマボウ(黄槿、浜朴)
アオイ科
落葉低木 塩生植物



シャリンバイ(車輪梅)
バラ科



ハマナタマメ(浜鉈豆) マメ科 つる性多年草

彦山(ひこさん)232m

火山(ひやま)281m

2021/08/10 14:01





2021/08/10 14:01
芥屋の大門(けやのおおと)

立石山(たていしやま)210m

2021/08/10 14:03



ハマナタマメ(浜鈍豆)
マメ科 つる性多年草



2021/08/10 14:05
芥屋の大門(けやのおおと)



玄海島
彦山(ひこさん)232m

2021/08/10 14:06



芥屋の大門(けやのおおと)



2021/08/10 14:14

姫島



2021/08/10 14:14

展望所からの風景

立石山(たていしやま)210m



2021/08/10
14:14

黒磯海岸

彦山(ひこさん)232m



柱島

玄海島

2021/08/10 14:14

立石山(たていしやま)210m

姫島

2021/08/10 14:20



2021/08/10 14:24

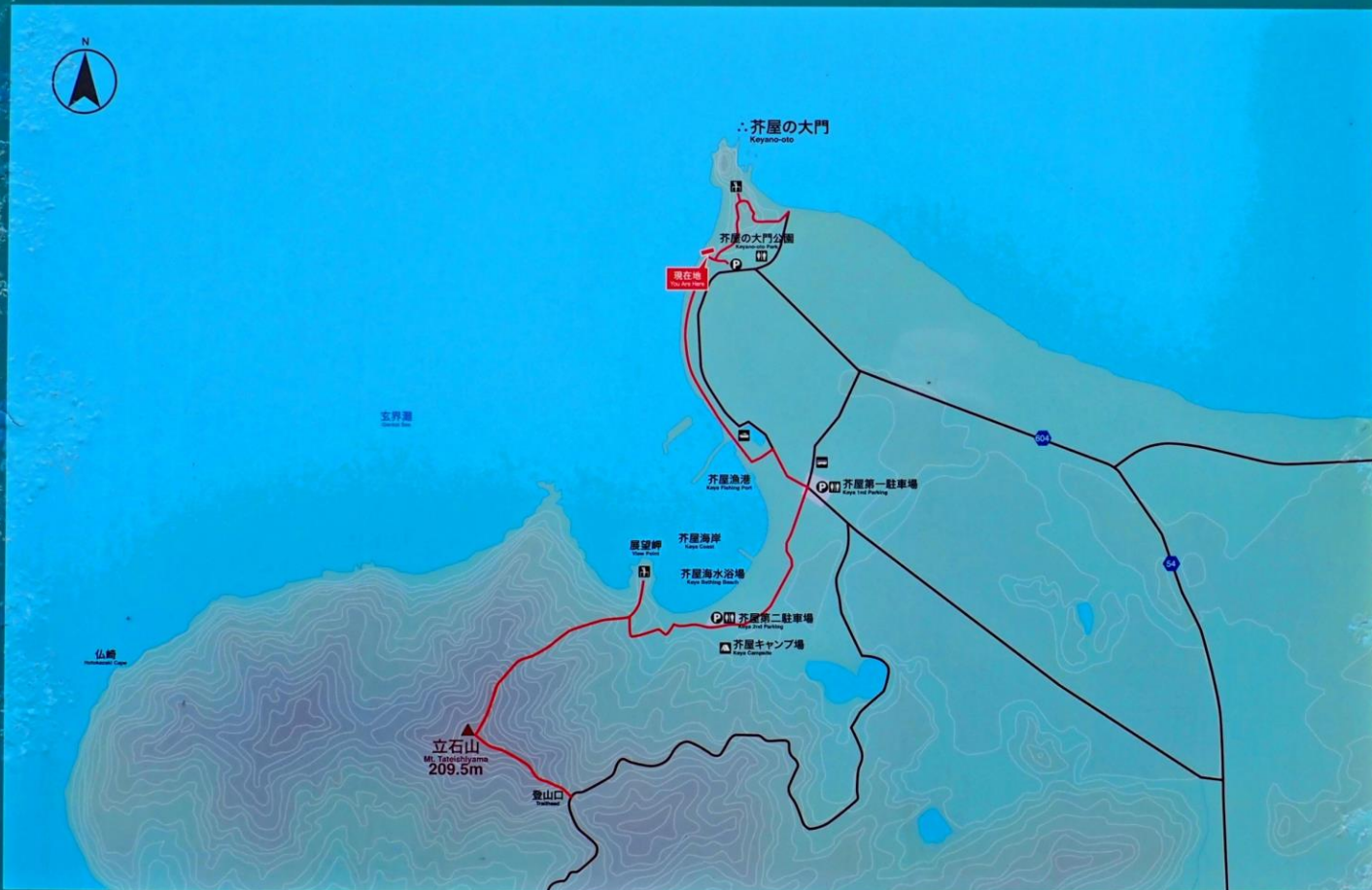
玄海国定公園

Genkai Quasi-National Park

立石山自然歩道

Mt. Tateishiyama Nature Trail

ここはポイント①です
You are at the Point ①



芥屋の大門 ㊦㊧
Keiyo-oto
Keiyo-oto Park

0.3km

ポイント①
Point ①

0.9km

第一駐車場 ㊦㊧
Keiyo 1st Parking

0.5km

第二駐車場 ㊦㊧
Keiyo 2nd Parking

0.9km

立石山
Mt. Tateishiyama

0.4km

登山口
Trailhead

登山の注意/Caution when hiking

- 事前に行くコース、距離、所要時間、交通機関などを十分に検討し、体力にあったゆとりのあるスケジュールを組みましょう。
- 天気予報に注意し、天候の変化を最優先して、スケジュール変更、中止など対応しましょう。
- 服装・履物は登山、ハイキングに適したもので、すくなくとも地図・雨具・非常食など最低限の用意をしてリュックサックにまとめて行きましょう。
- 厳冬の積雪凍結時以外は登山ストックの先端に必ずゴムキャップを装着して下さい。
- Check the hiking course, distance, required time, and transportation system prior to your hike and ensure that your plan matches your physical strength. Do not hike on a tight schedule.
- Pay attention to weather reports. If the weather changes, it is strongly advised that you change or cancel your hiking plan.
- Dress in clothing and wear shoes suitable for hiking. Carry a map, rainwear, emergency food and other necessities in your backpack.
- Always place rubber cap over the tip of your trekking poles except when hiking over snow or frozen ground in the midwinter.

環境省・福岡県
Ministry of the Environment / Fukuoka Prefecture

凡例 / Legend

- 立石山自然歩道 Mt. Tateishiyama Nature Trail
- お手洗い Toilet
- バス停 Bus Stop
- キャンプ場 Campsite
- 道路 Roadway
- 駐車場 Parking Area
- 展望地 View point
- 遊覧船 Pleasure Boat

2021/08/10 14:27



ハマゴウ(濱栲) シソ科 常緑小低木 海浜植物

ハマゴウ



ハマボウ(黄槿、浜朴) アオイ科
落葉低木 塩生植物

ハマゴウ(濱栲) シソ科
常緑小低木 海浜植物



2021/08/10 14:30

立石山210m

姬 島


2021/08/10 14:32

7

姫島



2021/08/10 14:32



実

ハマナタマメ(浜蛇豆)
マメ科
つる性多年草



ノイバラ(野茨)バラ科 落葉低木
別名:ノバラ(野薔薇)



2021/08/10 14:35



姫島

立石山(たていしやま)210m

2021/08/10
14:35





2021/08/10 14:38
芥屋の大門公園駐車場に戻る
50分の行動時間