


2021.08.05 福岡37会、北九州市南小倉区・平尾台の
ノヒメユリ、キキョウ、コオニユリ、ヒオウギ




ヒメユリ(野姫百合)
ユリ科



キキョウ(桔梗)
キキョウ科



コオニユリ(小鬼百合)
ユリ科



ヒオウギ(槍扇)
アヤメ科

行程：右図のとおり

茶ヶ床園地駐車場424m～中峠479m～広谷湿原
～中峠479m～岩山549m～四方台(しほうだい)619m
～貫山(ぬきさん)712m～四方台(しほうだい)619m
～大平山(おおへらやま)587m方面の急坂～キス岩
～中峠479m～茶ヶ床園地駐車場424m

岩山549m



2021/08/05 9:33
岩山549m

🕒 タイム 📍 距離 📈 上り 📉 下り
06:25 7.7 km 459 m 458 m

🏃 平均ペース ⓘ ゆっくり **50 ~ 70 %**





大平山(おおへらやま)587m

2021/08/05 7:04
茶ヶ床園地駐車場424m



大平山(おおへらやま)587m

2021/08/05 7:04
茶ヶ床園地駐車場424m

茶ヶ床園地駐車場424m



2021/08/05 7:09
茶ヶ床園地駐車場424m



2021/08/05 7:10



ヒキヨモギ(引蓬)
ゴマノハグサ科



アキカラマツ(秋唐松)
キンポウゲ科



ヒメユリ(野姫百合)
ユリ科



マツカゼソウ(松風草)
ミカン科



カゼンソウ(歌仙草)
キク科



ノアズキ(野小豆)
マメ科



ミシマサイコ(三島柴胡)
セリ科




サイヨウシャジン(細葉沙参)
キキョウ科



キンミズヒキ(金水引)
バラ科



ヨロイグサ(鎧草)セリ科
別名:オオシウド(大猪独活)



ヒメユリ(野姫百合)
ユリ科



カワラナデシコ(河原撫子)
ナデシコ科



ヒキヨモギ(引蓬)
ゴマノハグサ科



オトギソウ(弟切草)
オトギソウ科



ヒメユリ(野姫百合)
ユリ科



中峠479m





メマツヨイグサ(雌待宵草)
アカバナ科



サイヨウシャジン(細葉沙参)
キキョウ科



2021/08/05
8:02



鶴見岳1375m

由布岳1583m

2021/08/05 8:05



ツマグロヒョウモン(裃黒豹紋)メス
タテハチョウ科



2021/08/05 8:06
広谷湿原入口



2021/08/05 8:09
広谷湿原入口

周防台(すほうだい)607m

2021/08/05 8:18



サルトリイバラ(猿捕茨)
サルトリイバラ科



オミナエシ(女郎花)
オミナエシ科



コオニユリ(小鬼百合)
ユリ科



コオニユリ(小鬼百合)
ユリ科



ヌマトラノオ(沼虎の尾)
サクラソウ科





ヒオウギ(松扇)
アヤメ科



英彦山(ひこさん)1199m

竜ヶ鼻681m

2021/08/05 9:12



竜ヶ鼻681m

茶ヶ床園地駐車場424m

2021/08/05 9:17



福智山901m

2021/08/05 9:17

英彦山(ひこさん)1199m

鷹ノ巣山(三ノ岳980m)

2021/08/05 9:18

英彦山(ひこさん)1199m



2021/08/05 9:22

岩山549m



2021/08/05 9:21

2021/08/05 9:24



岩山 549m

岩山549m



2021/08/05 9:32
岩山549m



2021/08/05
9:44



キキョウ(桔梗)
キキョウ科



カワラナデシコ(河原撫子)
ナデシコ科



皿倉山622m

2021/08/05 9:57




貫山(ぬきさん)712m

四方台 618m

시호다이
Shihodai Hill

오오해라산
Mt. Oihara

2021/08/05 10:10




英彦山(ひこさん)1199m

鷹ノ巣山(三ノ岳980m)

周防台(すほうだい)607m

2021/08/05 10:23



オギリソウ(弟切草)
オギリソウ科



マルバハギ(丸葉萩)
ハギ科 落葉低木
別名:ミヤマハギ



マルバハギ(丸葉萩)
ハギ科 落葉低木
別名:ミヤマハギ



オトギリソウ(弟切草)
オトギリソウ科



ノズキ(野小豆) マメ科

マルバハギ(丸葉萩)
ハギ科 落葉低木
別名:ミヤマハギ



北九州空港

2021/08/05
10:41

北九州空港

貫山
七二六米

2021/08/05 11:00





皿倉山622m

2021/08/05 12:04



キキョウ(桔梗) キキョウ科



キキョウ(桔梗)
キキョウ科

大平山(おおへらやま)587m



竜ヶ鼻681m

小穴(しょうけつ)



キキョウ(桔梗)
キキョウ科

2021/08/05
12:14



オミナエシ(女郎花)
オミナエシ科



サウヒヨドリ(沢鶉)
キク科



クルマバナ(車花)
シソ科



中峠479m

中峠 479m

나카 고개
Nakatoge Pass

貫山まで 2.3km

누키산
Mt. Nuki

키스위
Kiss R

九州自然歩道
環境省 福岡県 2008

규슈 자연보도
Kyushu Nature Trail

九州自然歩道
環境省 福岡県 2008

규슈 자연보도
Kyushu Nature Trail

散策路
Scenic Route 산책로

← →

茶ヶ床園地
Chagatoko Garden 차가토코 공원
760m

広谷湿原
Hirotani Wetland 히로타니 습원
750m

自然観察施設

2021/08/05 13:19

2021/08/05 13:20
中峠479m

周防台(すほうだい)607m

2021/08/05 13:31

大平山(おおへらやま)587m

2021/08/05 13:36
茶ヶ床園地駐車場424mに戻る
6時間30分の行動時間

END