

2021.07.27 福岡37会

- ①背振山(せぶりさん)1055M、車谷のオニコナスビ、オオキツネノカミソリ
- ②福岡県那珂川市・現人(あらひと)神社の風鈴回廊、アオバズク



オニコナスビ
(鬼小茄子)
サクランボ科



オオキツネノカミソリ
(大狐の剃刀)
ヒガンバナ科



アオバズク(青葉木菟)
フクロウ科

行程：右図のとおり
背振山山頂駐車場～背振山(せぶりさん) 1055m
～背振山山頂駐車場に戻る
～矢筈峠(やはずとうげ)905m
～車谷コース～椎原峠登山口390m

2021/07/27
8:01





背振山(せぶりさん)1055m

福岡市早良区

2021/07/27 6:22



コマツナギ(駒繫ぎ) マメ科



ヒマワリ(向日葵) キク科



不明



ユウゲシヨウ(夕化粧)
アカバナ科 帰化植物
別名:アカバナユウゲシヨウ

背振山(せぶりさん)1055m

2021/07/27 7:27
山頂駐車場



2021/07/27
7:38山頂駐車場



エゴノキ エゴノキ科
落葉小高木 有毒植物



不明



コバギボウシ(小葉擬宝珠)
ユリ科



ネジバナ(掬花) ラン科
別名:モジバナ(掬花)



ウツボグサ(靱草)
シソ科



シロモジ(白文字)
クスノキ科



普賢岳(ふげんだけ)1359m
眉山(まゆやま)819 m

2021/07/27 7:46



2021/07/27 7:53


阿蘇五岳

九重連山

根子岳1408m 高岳1592m



2021/07/27 7:54



2021/07/27
8:01



背振山
気象レーダー観測所


2021/07/27 8:03



浮嶽(うきだけ) 805m

羽金山(はがねやま) 900m

2021/07/27 8:05



普賢岳(ふげんだけ) 1359m

2021/07/27
8:06



灘山(なだやま)209m

玄海島

毘沙門山177m

能古島(のこのしま)

志賀島

高祖山416m

叶岳341m

西山430m

2021/07/27 8:11

宗 像 四 塚 連 山

立花山(たちばなやま)367m

油山597m

2021/07/27 8:11

三郡山地

脊振ダム

2021/07/27 8:11



コバギボウシ(小葉擬宝珠)
ユリ科



オオカモノキ(大亀の木) スイカズラ科
落葉低木-小高木
別名:ムシカリ(虫狩)



オカラノオ(丘虎尾) サクラソウ科



リョウブ(令法)
リョウブ科 落葉小高木



2021/07/27 8:24
山頂駐車場に戻る



2021/07/27
8:24



2021/07/27 8:27



シロモジ(白文字) クスノキ科



シイタケ?

大きなキノコ



2021/07/27 8:36



2021/07/27
8:37




ネジバナ(撮花) ラン科
別名:モジバナ(撮花)



ヒヨドリバナ(鶉花)
キク科





ハウツギ(糊塗木)
ユキノシタ科 落葉低木

気象レーダー観測所

2021/07/27 8:55



キンミズヒキ(金水引) バラ科



ネジバナ(掬花) ラン科
別名:モジバナ(掬花)



ヤマホトギス(山杜鵑)
ユリ科



ヤマホトギス
(山杜鵑)
ユリ科




ヤマホトギス
(山杜鵑)
ユリ科



2021/07/27 9:08

矢筈峠(やはずとうげ)905m



2021/07/27 9:09



2021/07/27
9:10



オニコナスビ(鬼小茄子)
サクラソウ科



オニコナスビ(鬼小茄子) サクラソウ科



オニコナスビ(鬼小茄子) サクラソウ科



オオキツネノカミソリ(大狐の剃刀)
ヒガンバナ科



オオキツネノカミソリ(大狐の剃刀)
ヒガンバナ科




ヤマアジサイ(山紫陽花)
アジサイ科



2021/07/27 9:48




オオキツネノカミソリ(大狐の剃刀)
ヒガンバナ科




ヌスビトハギ(盗人萩)
マメ科



ヒナウスツボ(雛の白壺)
ゴマノハグサ科



ヒナウスツボ
(雛の白壺)
ゴマノハグサ科



ヒナノウスツボ
(雛の白壺)
ゴマノハグサ科



ヒナノウスツボ(雛の白壺)
ゴマノハグサ科




ヒナノウスツボ(雛の白壺) ゴマノハグサ科



アブラゼミ



クサアジサイ(草紫陽花)
ユキバシタ科




2021/07/27 10:02



2021/07/27
10:04



2021/07/27
10:06



ヒナウスツボ(雛の白壺)
ゴマノハグサ科




オオキツネノカミソリ(大狐の剃刀)
ヒガンバナ科



ヤマトウバナ(山塔花)
シソ科



2021/07/27
10:15



2021/07/27
10:16



オオキツネノカミソリ
(大狐の剃刀)
ヒガンバナ科



オオキツネノカミソリ
(大狐の剃刀)
ヒガンバナ科




2021/07/27 10:47



クサアジサイ(草紫陽花) ユキノシタ科



2021/07/27 10:49




ヌスビトハギ
(盗人萩)
マメ科

2021/07/27 11:19





オオキツネノカミソリ(大狐の剃刀)
ヒガンバナ科



オオキツネノカミソリ
(大狐の剃刀)
ヒガンバナ科



アキノタムラソウ
(秋の田村草)
シソ科



ジャルゲ(蛇の髭) ユリ科



2021/07/27 12:06
椎原峠(山崎渡り)登山口に到着

脊振山系登山道案内図



脊振山系は、福岡県と佐賀県の県境にまたがる自然と歴史豊かな山々です。最高峰は標高 1055m の背振山で、山頂からは福岡市の全景や佐賀平野を見渡すことができます。



Rescue Point
レスキューポイント
 病气やケガで動けなくなったら、最寄りのレスキューポイント●の番号を119番へ連絡して下さい。
No. 1
 携帯端末で、左のコードを読み取ると①の地点での地図が表示されます。

令和3年3月 制作：脊振の自然を愛する会・早良区役所・西南学院大学ワンダーフォーゲル部

2021/07/27 12:06

椎原峠登山口390m(デポ地)に到着

4時間30分の行動時間

山火事注意

脊振



2021/07/27 12:54
山頂駐車場(出発地に戻る)



現人（あらひと）神社





アオバズク(青葉木菟) フクロウ科

END