


2021.06.14 福岡37会、福岡市西区・**柑子岳(こうしだけ)254M**の

キノガサタケ、ヤブコウジ、トキワツユクサ、コナスビ



行程（右画のとおり）：一の谷登り口
～南展望所～柑子岳(こうしだけ)254m山頂
～北展望所～村上登り口（デポ地） - （車で移動） -
～一の谷登り口（出発地）
～庄屋 イオンモール福岡伊都店（昼食、解散）



筑前 柑子岳城

築城年代は定かではないが天文年間(1532年～1555年)頃に大友宗麟によって築かれたと云われる。

豊後の大友氏が筑前の志摩地方の拠点として築いたのが柑子岳城で、大友氏一族の臼杵新助鎮続が志摩郡代を兼ねて柑子岳城に入った。永禄11年(1568年)鎮続が宝満山城の高橋鑑種を攻めて大宰府へ出陣した際に、高祖山城主の原田隆種に攻められ柑子岳城は奪われたが、急遽引き返した鎮続は激戦の末に取り戻している。

元亀2年(1571年)鎮続は城代を辞して豊後へ戻ると、後任として臼杵鎮氏が城代となった。元亀3年(1572年)臼杵鎮氏は今津毘沙門天を参拝した原田了栄を待ち伏せして襲撃したが失敗した。同年原田氏と臼杵鎮氏は池田河原で戦い、臼杵氏は敗れて鎮氏は泊城へ逃れる途中、平等寺で自刃した。

その後、再び臼杵鎮続と木付鑑実が城代として柑子岳城へ入った。天正7年(1579年)原田氏の攻撃を受けた木付鑑実は柑子岳城に籠城して立花山城に援軍を求めたが、支えきれずに立花山城へ逃れ、柑子岳城は原田氏の手に入った。

天正14年(1586年)豊臣秀吉の九州征伐の後、原田氏は加藤清正に従って肥後へ移り、柑子岳城は廃城となった（出典：筑前放浪記）

こうしだけ 柑子岳ハイキングコース案内図



北展望所からの眺望



南展望所からの眺望



たばこ
ご遠慮下さい

柑子岳山頂からの眺望



博多湾を望む標高254.5mの柑子岳には、柑子岳城という中世の山城跡が残っています。柑子岳城は、豊後(大分県)の大友宗麟が、その領地である志摩郡(しもまぐん)を守るために、永禄年間(1558~1570年)に改築し、一族の白杵新助(しろきしんすけ)を配して城を守らせました。怡土の高祖城(いとのかみ)とともに中世において旧糸島郡(いにしへ)を二分する山城であり、柑子岳城代白杵氏と高祖城主原田氏(たかすけのちま)の間に再三の合戦がありました。

福岡市


2021/06/14
8:48





←急階段

2021/06/14 8:51
一の谷登り口を出発



ハエドクソウ(蠅毒草)
ハエドクソウ科



2021/06/14 9:06




2021/06/14
9:09



ハエドクソウ(蠅毒草)
ハエドクソウ科



ヤブコウジ(藪柑子) ヤブコウジ科 落葉小低木 別名:十両



2021/06/14 9:29



ヤブコウジ(藪柑子)
ヤブコウジ科
落葉小低木 別名:十両



ヤブコウジ(藪柑子)
ヤブコウジ科
落葉小低木 別名:十両



毘沙門山177m

南
展
望
所

2021/06/14
9:40

南展望所

能古島(のこのしま)

毘沙門山(びしゃもんやま)177m

浜崎山(はまさきやま)97m

今津干潟

2021/06/14 9:41
南展望所



2021/06/14 9:45
南展望所



マサキ(柁、正木)
ニシキギ科



コナスビ(小茄子)
サクラソウ科

毘沙門山(びしゃもんやま)177m

浜崎山(はまさきやま)97m

今山81m

今津干潟

2021/06/14 9:55

柑子岳(こうしだけ)254m山頂



山頂



北展望所

玄海島



灘山(なだやま) 209m

唐泊港

2021/06/14 10:06

北展望所



福岡市釣り公園

2021/06/14 10:07
北展望所



志賀島(しかのしま)

能古島(のこのしま)

福岡市海づり公園

2021/06/14 10:07
北展望所

北展望所



2021/06/14 10:12
北展望所



ヘビイチゴ(蛇莓) バラ科



テイカカズラ(定家蔓)
キョウチクトウ科 有毒



不明：ウマノミツバ？



オニタビラコ(鬼田平子)
キク科



2021/06/14 10:47



ムラサキシキブ(紫式部) クマツヅラ科



2021/06/14 10:52



2021/06/14 10:53



ムサシアブミ(武蔵鐘) サトイモ科



村上登り口 100m 柑子岳山頂 750m

2021/06/14 10:55



ムサシアブミ(武蔵鐘) サトイモ科



キノガサタケ(衣笠茸)
スッポンタケ科



キノガサタケ(衣笠茸) スッポンタケ科



ムラサキカタバミ
(紫片喰、紫酢漿草)
カタバミ科



キノガサタケ (衣笠茸)
スッポンタケ科



ムラサキカタバミ
(紫片喰、紫酢漿草)
カタバミ科



2021/06/14 11:04
村上登り口

こうしだけ
柑子岳ハイキングコース案内



北展望所からの眺望



南展望所からの眺望



柑子岳山頂からの眺望



博多湾を望む標高254.5mの柑子岳には、柑子岳城という中世山城跡が残っています。柑子岳城は、豊後(大分県)の大友宗麟(おおともむねひろ)その領地である志摩郡(しもぐん)一帯を守るために、永禄年間(1558~1571)に改築し、一族の臼杵新助(うすきしんすけ)を配して城を守らせました。怡土(いと)の高城(たかしろ)とともに中世において旧糸島郡(ふるいと)を二分する山城であり、柑子岳代臼杵氏(しろすけ)と高祖城主原田氏(たかそね)の間に再三の合戦がありました。

福岡

登山中、ワイヤーループのたわみ、足踏みのため、登山中、ワイヤーループのたわみ、足踏みのため、距離を20%以上、頂上での密着、など「密」を避けず行きます。皆さんの健康を守るためにご協力をよろしくお願いします。

火の用心

2021/06/14
11:04



トキワツユクサ(常磐露草)
ツユクサ科
別名:ノハカタカラクサ
(野博多唐草)



ガクアジサイ(額紫陽花)
アジサイ科 落葉低木



2時間25分の行動時間

2021/06/14 11:09
白木神社

草場・柑子岳城跡 (くさば・こうしだけじょうあと)

Kusaba · Koshidake Castle Ruins

草場は、糸島半島の東部、柑子岳の西麓に位置し、四方を山に囲まれた美しい小盆地です。

草場の盆行事の一つに「草場の盆綱引き」があります。毎年8月15日に行われ、藤葛で縛った盆綱を老若男女総出で引き合い、その後、精霊送り、盆踊りと行事が続きます。盆綱引きの最も古い形をそのまま残したこの行事は、市の無形民俗文化財に指定されています。

また、博多湾を望む標高254mの柑子岳には、柑子岳城という中世の山城跡が残っています。柑子岳城は、豊後(大分県)の大友宗麟が、その領地である志摩郡(大分県)を守るために、永禄年間(1558~1570年)に改築し、一族の臼杵新助を配して城を守らせました。怡土の高祖城と共に中世において旧糸島郡を二分する山城であり、柑子岳城代臼杵氏と高祖山城主原田氏による再三の合戦がありました。

平成14年3月



草場の盆綱引き
(市指定無形民俗文化財)



柑子岳から今津方面を望む



柑子岳城跡への案内図



西区役所

2021/06/14
11:13



2021/06/14 11:17
一の谷登り口(出発地)に戻る



2021/06/14 12:31
庄屋 イオンモール福岡伊都店



END