

2021.04.05

福岡市西区・灘山(なだやま)209mの

ムサシアブミ、マムシグサ、キランソウ、オドリコソウ



行程：

灘山(なだやま)登山口駐車場

～第二展望台～第一展望台～畑中公民館

～灘山(なだやま)登山口駐車場の
周回コース

灘山(なだやま)209m登山口駐車場

2021/04/05 11:17



キツネノボタン
(狐の牡丹)
キンポウゲ科



アメリカフウロ (亜米利加風露)
フウロソウ科
北アメリカ原産の帰化植物



キランソウ (金瘡草)
シソ科



キラソウ(金瘡草) シソ科



2021/04/05 11:21



ムサシアブミ(武蔵鐘)
サトイモ科



2021/04/05 11:23

2021/04/05
11:27

灘山 ハイキングコース



ムサシアブミ(武蔵鏡)
サトイモ科




タチツボスミレ
(立坪堇)
スミレ科



マムシグサ(蝮草)
サトイモ科



ホウチャクソウ(宝鐸草)
ユリ科



ヒメウズ(姫烏頭)
キンポウゲ科



2021/04/05
11:51



2021/04/05
11:54



ムサシアブミ(武蔵鐙)
サトイモ科



ナルコユリ(鳴子百合) ユリ科



アリドオシ(蟻通し)アカネ科
別名：イチリョウ(一両)



ナルコユリ(鳴子百合) ユリ科



2021/04/05 12:06
第二展望台



桜井桜井二見ヶ浦



2021/04/05 12:08



2021/04/05
12:10



2021/04/05
12:10



2021/04/05
12:11



2021/04/05 12:15


玄海島

柱島

大机

小机

2021/04/05 12:25





ムサシアブミ(武蔵鐘) サトイモ科



2021/04/05
12:45



ムサシアブミ(武蔵鐘)
サトイモ科



ナルコユリ(鴉子百合) ユリ科



2021/04/05 13:01



オドリコソウ(踊子草)
シソ科



オニタビラコ
(鬼田平子)
キク科



オドリコソウ(踊子草)
シソ科



アメリカフウロ(亜米利加風露)
フウロソウ科
北アメリカ原産の帰化植物



シャク(灼)
セリ科



キツネノボタン
(狐の牡丹)
キンポウゲ科



ハルノノゲシ
(春の野罌粟)
キク科
別名：ノゲシ



コマツヨイグサ
(小待宵草)
アカバナ科



灘山(なだやま)209m

2021/04/05 13:19



2021/04/05 13:22
畑中公民館



カワラヒワ (河原鶉)
アトリ科 L=14.5cm


灘山ハイキングコース

第二展望台

第一展望台



眺望（二見ヶ浦）



眺望（玄界島）

<ハイキングコース案内>

現在地から
第1展望台まで 1.0km
第2展望台まで 1.4km
ハイキングコース 2.3km
標高 210m

ハイキングコースでのお願い

新型コロナウイルス感染症の拡大防止のため、
・登山中においてもお互いの距離を2m以上とる
・頂上での密集・密接を避けるなど「密」を避ける行動をお願いします。

皆さんの健康を守るため、ご理解・ご協力をよろしくお願いいたします。

福岡市スポーツ施設課
092-711-4099

至西の浦

現在地

畑中児童広場

北崎郵便局

畑中バス停

北崎公民館

畑中バス停—灘山山頂

このコースの距離は2,300メートルで
展望台からは玄界島・二見ヶ浦が一望できます

至今宿

2021/04/05 13:25

福岡市

2021/04/05
13:26



アメリカフウロ(亜米利加風露)
フウロソウ科
北アメリカ原産の帰化植物





キツネノボタン(狐の牡丹)
キンポウゲ科



アメリカフウロ
(亜米利加風露)
フウロソウ科
北アメリカ原産の帰化植物



クサイチゴ(草莓)
バラ科 落葉小低木

灘山(なだやま)209m



オドリコソウ(踊子草)
シソ科

END

2021/04/05 13:35

2時間20分の行動時間