

2021.01.04

福岡37会、福岡市西区・灘山(なだやま)209M登山、

桜井二見ヶ浦 (糸島市志摩桜井)、反省会兼新年会 (博多駅筑紫口・浪漫座 志まづ)



彦山 (ひこさん) 232m

桜井二見ヶ浦 (糸島市志摩桜井)

2021/01/04 10:27

灘山 (なだやま) 209mからの展望



玄海島

2021/01/04 10:56




桜井二見ヶ浦

2021/01/04 12:42



反省会兼新年会

20:36



イソヒヨドリ (磯鶉) オス
ツグミ科 L=25.5cm

行程：灘山登山口（県道54号沿い）～第二展望台～第一展望台～灘山登山口の周回コース

活動データ

⌚ タイム 🚶 距離 ↗ 上り ↘ 下り
 02:47 3.2 km 216 m 217 m

mapbox ⓘ

詳細 >




灘山ハイキングコース






県道54号


2021/01/04 9:31
灘山駐車場



不明1



ヨメナ (嫁菜)
キク科



ハルノノゲシ (春の野罌粟)
キク科
別名: ノゲシ



シマカンギク (島寒菊)
キク科



2021/01/04 9:39
灘山登山口



2021/01/04 9:41


灘山 ハイキングコース



9:45



9:45



アリドオシ (蟻通し) アカネ科
別名：イチリョウ (一両)



アリドオシ (蟻通し) アカネ科
別名：イチリョウ (一両)



2021/01/04 10:21



2021/01/04 10:24
第二展望台



彦山 (ひこさん) 232m

桜井二見ヶ浦 (糸島市志摩桜井)

2021/01/04 10:27



2021/01/04 10:30
西浦漁港方面

彦山 (ひこさん) 232m

2021/01/04 10:36
第二展望台



小呂島 (おろのしま)

2021/01/04 10:41



彦山 (ひこさん) 232m

2021/01/04 10:42
第二展望台を出发



2021/01/04 10:43
三角点



2021/01/04 10:44
灘山 (なだやま) 209m

玄海島

2021/01/04 10:54
第一展望台に到着





今山81m

今津橋

今津干潟



玄海島

11:08 第一展望台



どんぐり

マテバシイ (馬刀葉椎、全手葉椎)
ブナ科 常緑高木



灘山ハイキングコース


11:35



11:33



2021/01/04
11:41



フウトウカズラ





11:50



ハゼノキ (楡の木、黄楡の木) ウルシ科



ハルノノゲシ (春の野嬰栗)
キク科
別名：ノゲシ



ハルノノゲシ (春の野嬰粟)
キク科
別名：ノゲシ




アブラナ (油菜) アブラナ科
別名：ナノハナ (菜の花)



灘山 (なだやま) 209m

2021/01/04 11:56




イトヒヨドリ (磯鶇) オス
ツグミ科 L=25.5cm



ツルウメモドキ (蔓梅擬き)
ニシキギ科
落葉つる性木本



ツルウメモドキ (蔓梅擬き)
ニシキギ科
落葉つる性木本



県道54号

2021/01/04 12:11

シマカンギク (島寒菊)
キク科

ノアサガオ (野朝顔)
ヒルガオ科

灘山（なだやま）209m

12:16
灘山駐車場に到着
2時間50分の行動時間



12:36
二見ヶ浦駐車場に到着



2021/01/04 12:37



2021/01/04 12:37



2021/01/04 12:37:



2021/01/04 12:41



昼食は糸島市神在が本社の牧のうどん



周船寺 (すせんじ) 店



2021/01/04 13:48
牧のうどん 周船寺 (すせんじ) 店



2021/01/04 13:54

反省会兼新年会
(博多駅筑紫口・
浪漫座 志まづ)

