


2020.11.18 福岡37会、福岡市東区・筥崎宮（はこざきぐう）、
福岡県久山町・猪野公園の紅葉、遠見岳（とおみだけ）323M、神路山（かみじやま）280M登山





敵國降伏

新日本福岡ソフトバンクホークス

新日本福岡ソフトバンクホークス

福岡県歴史文化財 本館
亀山上皇尊像
奉安殿参拝口
→

2020/11/18 8:33
宮崎宮 (はこざきぐう)

蒙古軍船碇石いかり

福岡県指定 文化財

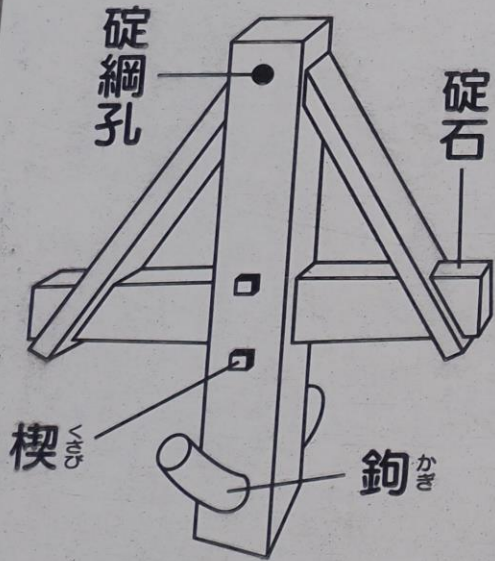
文永十一年(西暦一、二七四年)十月二十日蒙古軍三万は、九百隻の艦船に乗って博多に迫り、終日わが軍と激戦を交え、本宮も兵火によって、焼失したのであったが、翌二十一日朝には、意外にも湾内から姿を消してしまった。

世上これは神風によるものだという。

古来博多附近には蒙古軍船の碇石と称するものが十数本あり、肥前から壱岐にかけても五本ほどあつて、いずれも海中から引揚られたものであるが、場所がら歴史的記念物であるとして珍重されて来た。

この碇石は博多港中央波止場附近の海中から引揚られた六本中の一本であつて、石質は赭色凝灰岩しよこへんかいがんである。この種の石材は蒙古軍の造船地であつた朝鮮全羅南道長興南方の天冠山に求めることができる。

碇組之図







御神木 管松

管崎宮の御祭神、応神天皇が筑紫国宇美の里(柏屋郡宇美町)にてお生れになった時(西暦二〇〇年)その御胞衣を管に納めて浪の音も静かな白砂青松の浄地に埋め標しの松を植えたといえられている。

それがこのところであってその後この地を箱崎と称えこの松を「標の松」と又は「管松」といい御神木として尊んでいる。

千早張る神代に植えし箱崎の
松は久しき標しなりけり

法印行清

(統古今集)



8:37

8:37
管松



遠見岳(とおみだけ)は、仲哀九年(201年)2月、神功皇后が三韓出兵の前、戦勝を祈念された時、この山頂から朝鮮半島の方角を見渡して戦略を練られたといわれています。山頂から北西側を望めば、博多湾が一望出来て、遠くには相島や能古島も望めます。伊野天照皇大神宮(いのてんしょうこうたいじんぐう)の本殿裏から登山道が整備されています。標高:322.9メートル

(久山町:観光イベント情報)



行程:猪野公園駐車場~伊野天照皇大神宮(いのてんしょうこうたいじんぐう)~遠見岳(とおみだけ) 323m~神路山(かみじやま) 280m~伊野天照皇大神宮(いのてんしょうこうたいじんぐう)~猪野公園駐車場

猪野公園駐車場



9:24
猪野公園駐車場



9:25



9:25



9:25



9:25



9:26
猪野公園駐車場



9:42
猪野公園駐車場



9:43 猪野川



昭和十九年十月

9:43



9:43



遠見岳登山

9:44



遠見岳登山口

9:44



縣社天照皇大神宮

賽銭

9:45



百輪大神宮大権持
(ごうべいのみことさまのまへ)

348



9:45
伊野天照皇大神宮
(いのてんしょうこうたいじんぐう)



久山町指定文化財第1号

天照皇太神宮の櫨^{けやき}

寸法 樹 高 26.2m
胸高周囲 2.6m

櫨は昭和51年に町木に選定されている。
天照皇太神宮の櫨は、町内で最も高く、
樹勢旺盛で非常に美しい姿である。

平成10年10月23日指定
久山町教育委員会

2020/11/18 9:4


天照皇大神宮

(てんしょうこうたいじんぐう)の
櫨



9:47

天照皇大神宮(てんしょう
こうたいじんぐう)の
櫨



20:52

天照皇大神宮

(てんしょうこうたいじんぐう)の櫨





9:49




9:51

9:51
古神殿跡




イズセンリョウ (伊豆千両)
ヤブコウジ科



アルドオシ (蟻通し)
アカネ科
別名: イチリョウ (一両)



2020/11/18
9:57







イズセンリョウ
(伊豆千両)
ヤブコウジ科



2020/11/18
10:48



2020/11/18
10:50

立花山(たちばなやま)367m

白岳(はくたけ)315m



松尾山(まつおやま)342m

2020/11/18 10:51
立花山367m方面



2020/11/18
10:52



2020/11/18 10:57



2020/11/18
10:57

火の用心



平成十一年
建立
久山

2020/11/18
10:57

遠見岳

(標高323m)

遠見岳は皇大神宮神路山の峯続きの
名山で、日本書記にしるされた「神
功皇后三韓出兵のみぎり高岳に上り
て異国を望み玉いしところ」とある
のが、この遠見岳と言われておりま
す。

又、後年は島津の立花城攻めの時、
望楼をもうけた場所でもあり、その
後も名島の城主、小早川氏が物見を
置いたとされている所です。

さすがに古人の物見の在った場所だ
けに此処よりの眺めは実に雄大で、
宗像、粕屋、福岡、糸島、早良と玄
界灘方向180度の展望がきき晴天
の朝には壱岐の島を遥かに眺めるこ
とのできる眺望絶佳の地であります。

久山町



2020/11/18
10:58

2020/11/18 10:58

遠見岳 (標高3233m)
遠見岳は皇大神宮神路山の峯続きの名山で、日本書記にしろされた「神功皇后三韓出兵のみぎり高岳に上りて異国を望み玉いしところ」とあるのが、この遠見岳である



遠見岳
標高三二二三米



2020/11/18
11:10



邊見里からの展望



糸島半島 志賀島 苅岐 小呂島
三日月山 立花山 新宮町

能古島 相ノ島

青振山系
福岡タワー
九州自動車道

福岡市

古賀市

福岡町

大島

油山
山陽新幹線
山田小学校

粕屋町

久山町
久山中学校

背 振 山 系

能古島 (のこのしま)

志賀島 (しかのしま)

三日月山 (みかづきやま) 272m

立花山
367m

2020/11/18 11:00



立花山 (たちばなやま) 367m



三日月山 (みかづきやま) 272m



能古島 (のこのしま) →

志賀島 (しかのしま)



2020/11/18 11:11

相島(あいのしま)

2020/11/18 11:01

立花山（たちばなやま）367m



能古島（のこのしま）

志賀島（しかのしま）

三日月山（みかづきやま）272m

2020/11/18 11:02





2020/11/18 11:26




イズセンリョウ (伊豆千両)
ヤブコウジ科



不明







2020/11/18
11:59



2020/11/18 12:05



2020/11/18
12:08



2020/11/18 12:09
伊野天照皇大神宮 (いのてんしょうこうたいじんぐう)



2020/11/18 12:09
伊野天照皇大神宮
(いのてんしょうこうたいじんぐう)



ツワブキ (艶薔)
キク科




12:10



12:12



2020/11/18 12:12



2020/11/18
12:13



12:12



12:13
岩井の滝





2020/11/18
12:15



12:15 猪野川



2020/11/18 12:16
猪野公園駐車場




12:19



2020/11/18
12:20



2020/11/18
12:21





黄色の絨毯で昼食 2020/11/18
12:38



タロウ君



2020/11/18
12:43



12:43



12:44



12:45

2020/11/18 12:48
猪野公園駐車場 3時間25分の行動時間

END