

2020.10.19


福岡市西区・能古島(のこのしま)アイランドパークのコスモス

姪浜港～市営渡船（15分、240円）～能古港。
能古港～徒歩～のこのしまアイランドパーク（入園料1200円）
アイランドパーク～（西鉄バス13分、240円）姪浜港

能古島(のこのしま)

2020/10/19 12:14

姪浜港から



能古島 (のこのしま)

能古島は、博多湾の真ん中にあり、南北3.5km、東西2km、周囲12km、面積3.93km²、島の一番高い所で195m、人口約800人、海に囲まれた、緑豊かな自然と歴史に恵まれた美しい島です。

奈良時代の頃には、防人が置かれ、万葉集に詠われました。

平安時代には牛の牧場ができ、刀伊の入寇(1019年)、鎌倉時代の元寇(1274年、1281年)と、外国からの侵略も受けました。

江戸時代には、黒田藩の鹿の獵場となり、また、五ヶ浦廻船の浦の一つとして繁栄しました。

能古という地名は、万葉の時代以降「能許」、「能巨」、「能古」、「野古」、そして江戸時代には「残」島と呼ばれましたが、昭和16年に福岡市と合併した時に「能古」となりました。

島内には、早田古墳、万葉歌碑、鹿垣、能古焼古窯跡などの史跡、永福寺や白鬚神社などの神社仏閣、檀一雄や梶地三郎、西島伊三雄の文学碑、能古博物館、のこのしまアイランドパークなどいろいろなきどころがあります。このすばらしい歴史や自然をめぐる散策コースは、一周約8.5km、所要時間4~5時間です。能古島のすばらしい自然や史跡、名勝を存分に楽しんでください。

平成11年3月

Nokonoshima Island

Located in the middle of Hakata Bay, Nokonoshima Island is 3.5 km long (north-to-south), 2.0 km wide (east-to-west), 12 km in circumference, 3.93 square km in area, and 195 m high (highest elevation), and has a population of approximately 800 people. Surrounded by the ocean, Nokonoshima Island is rich with history and natural beauty.

As depicted in ancient poems (manyoshu), during the Nara Period soldiers were garrisoned on Nokonoshima Island to protect Japan from foreign invasion. It was during the Heian Period that the island's first cattle ranch was established. Nokonoshima Island was twice subject to foreign invasion, once during the Heian Period (1019) by the Toi, and again during the Kamakura Period (1274, 1281) by the Mongols.

During the Edo Period, the island was used as a hunting ground by the Kuroda feudal clan. Also during the Edo Period, Nokonoshima Island was one of the thriving ports for the Gokuraikaisen trade.

Souta Tumulus. Stone monuments inscribed with ancient poems (Manyoshu) are scattered throughout the island. Nokonoshima Island, such as the Souta Tumulus, stone monuments inscribed with ancient poems (Manyoshu), Shirahegi's stone wall against the deer, Noko kiln ruins, Eitokuji temple, Shirahige's area, stone monuments commemorating Kazuo Dan, Saburo Shochi, and Isag Nishijima, Noko Museum, and Nokonoshima Island Park. Immerse yourself in the wonderful nature and explore the history of this island on our 8.5km walking trail (allow about 4-5 hours).

ノコノシマは、ハカタ湾の真ん中にあり、南北3.5km、東西2km、周長12km、面積3.93km²、島の一番高い所が195m、人口約800人の島に 둘러싸れた島です。自然豊かな島に、歴史も残っています。平安時代には、牛の牧場があり、刀伊の入寇(1019年)を受けました。鎌倉時代には、黒田藩の鹿の獵場となり、また、五ヶ浦廻船の浦の一つとして繁栄しました。江戸時代には、黒田藩の鹿の獵場となり、また、五ヶ浦廻船の浦の一つとして繁栄しました。

島内には、早田古墳、万葉歌碑、鹿垣、能古焼古窯跡などの史跡、永福寺や白鬚神社などの神社仏閣、檀一雄や梶地三郎、西島伊三雄の文学碑、能古博物館、のこのしまアイランドパークなどいろいろなきどころがあります。このすばらしい歴史や自然をめぐる散策コースは、一周約8.5km、所要時間4~5時間です。能古島のすばらしい自然や史跡、名勝を存分に楽しんでください。

能古島位于博多湾正中，南北长3.5公里，东西长2公里，周长约12公里，全岛面积3.93平方公里，最高点海拔195米，岛上居住人口约八百人左右。能古岛是一个四周蓝海围绕，具有丰富自然景观和悠久历史的美丽岛屿。

在奈良时代能古岛上有过边防军驻守，在“万叶集”中也可见边防战士的和歌。平安时代时岛上出现了以牧牛为主的牧场，于同时代(1019年)它受到了刀伊的入侵。在此之后，于镰仓时代(1274年和1281年)又有中国元朝入侵。江戸时代时，能古岛成为黒田藩的狩鹿场，并作为“五浦廻船”之一繁荣一时。

能古島内各名勝古迹随处可见。分布有早田古坟、万叶歌碑、鹿垣、能古烧古窑等遗址、永福寺、白鬚神社等神社佛阁、檀一雄及梶地三郎、西岛伊三雄的文学碑，以及能古博物館、能古島海島公園等诸多古迹和公共娱乐设施。祝您能古島之旅愉快！

1. 也良崎万葉歌碑
Stone monuments inscribed with ancient poems (Yaranosaki Manyokahi)
아라노사키 만요가비
也良崎万叶歌碑

2. のこのしま
アイランドパーク
Nokonoshima Island Park
노코노시마 아일랜드파크
能古島海島公園

3. 檀一雄文学碑
Monument commemorating Kazuo Dan
단 카즈오 문학비
檀一雄文学碑

4. 思索の森
Meditation Forest
사색의 숲
思索之森

5. 鹿垣
Shika-gaki stone wall against the deer
사슴 울타리
鹿垣

6. 早田古墳
Souta Tumulus
소타 고분
早田古坟

7. 能古博物館
the Noko Museum
노코박물관
能古博物館

8. 能古焼窯跡
Noko Kiln Ruins
노코도자기 가마터
能古烧窑遗址

9. 能許万葉歌碑
Stone monuments inscribed with ancient poems (Noko Manyokahi)
노코 만요가비
能許万叶歌碑

10. 永福寺
Eifukuj Temple
에이후쿠사
永福寺

11. 能古渡船場
Noko Wharf
노코 승선장
能古渡船码头

12. 檀一雄歌碑
Stone monument inscribed with Kazuo Dan's poem
檀一雄 노래비
檀一雄歌碑

13. 白鬚神社
Shirahige Jinja Shrine
시라히게신사
白鬚神社

14. 蒙古塚
Tomb of Mongolians
몽고총
蒙古冢

15. 北浦城跡
Remains of Kitaura Castle
기타우라 성터
北浦城遗迹

16. 大泊海水浴場
Odomari Beach and Campsite
오도마리 해수욕장·캠핑촌
大泊海滨浴场·野营村

西区役所

ゴミは持ち帰りましょう



姪浜旅客待合所
Meinohama Ferry Passenger Terminal
能古小呂島のりば

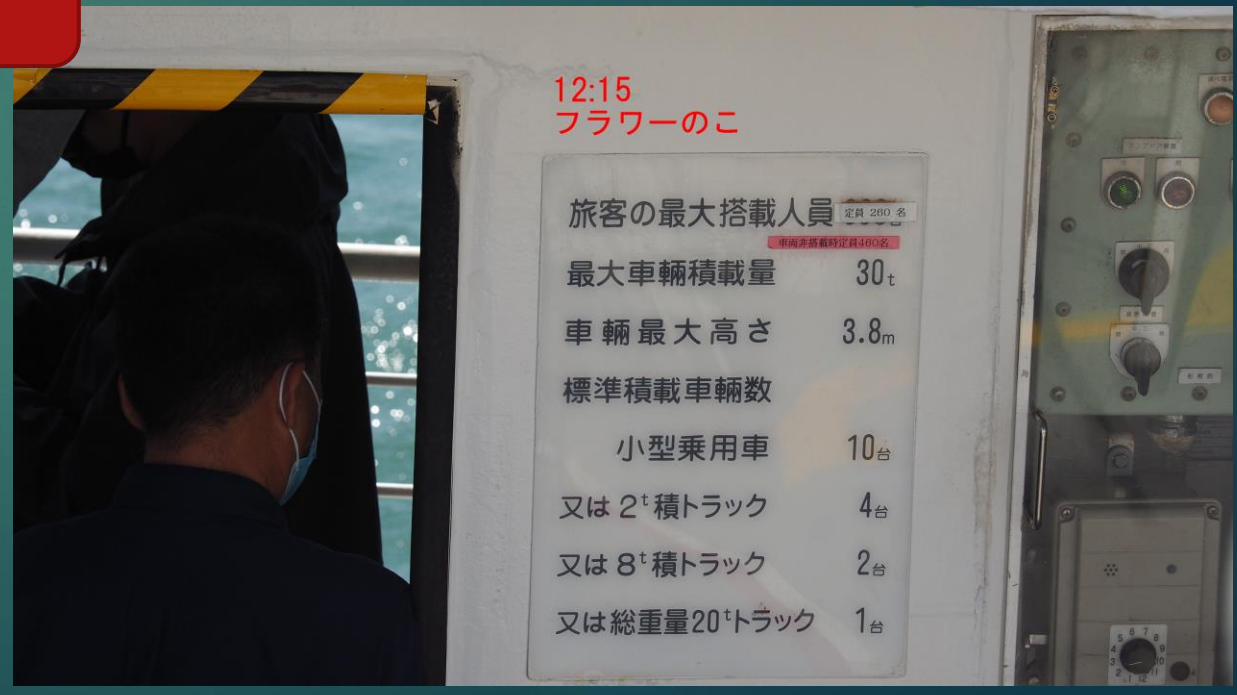


能古島(のこのしま)

姪浜港発12:15



フラワーのこ
Flower NOKO



今山81m

可也山(かやさん)365m

浜崎山
(はまさきやま)
97m

2020/10/19
12:21



能古港に到着





三郡山地

2020/10/19 12:33



油山597m

背振山(せぶりさん)1055m

2020/10/19 12:33


能古島(のこのしま)から
対岸の福岡市内を見る



福岡タワー

ベイペイドーム
ヒルトン
福岡シーホーク

2020/10/19 12:41



三郡山地

宝満山829m

ベイペイドーム
ヒルトン福岡シーホーク

2020/10/19 12:41



セグロカモメ(背黒鷗) カモメ科 L=61cm
カワウ(河鵜) ウ科 L=82cm

2020/10/19 12:42



セグロカモメ(背黒鷗)
カモメ科 L=61cm

2020/10/19
12:42



セグロカモメ(背黒鷗)
カモメ科 L=61cm

2020/10/19
12:42

←バス路線を歩く

展望台

1700m

アイランドパーク近道

2600m

鹿垣

1500m

渡船場

400m

2020/10/19
12:43



フイチゴ(冬苺)
バラ科



ツワブキ(艶蔞)
キク科



ヤクシソウ(薬師草)
キク科



クサギ(臭木) シソ科
落葉小高木



福岡市 初
小中一貫教育校
能古島小中学校

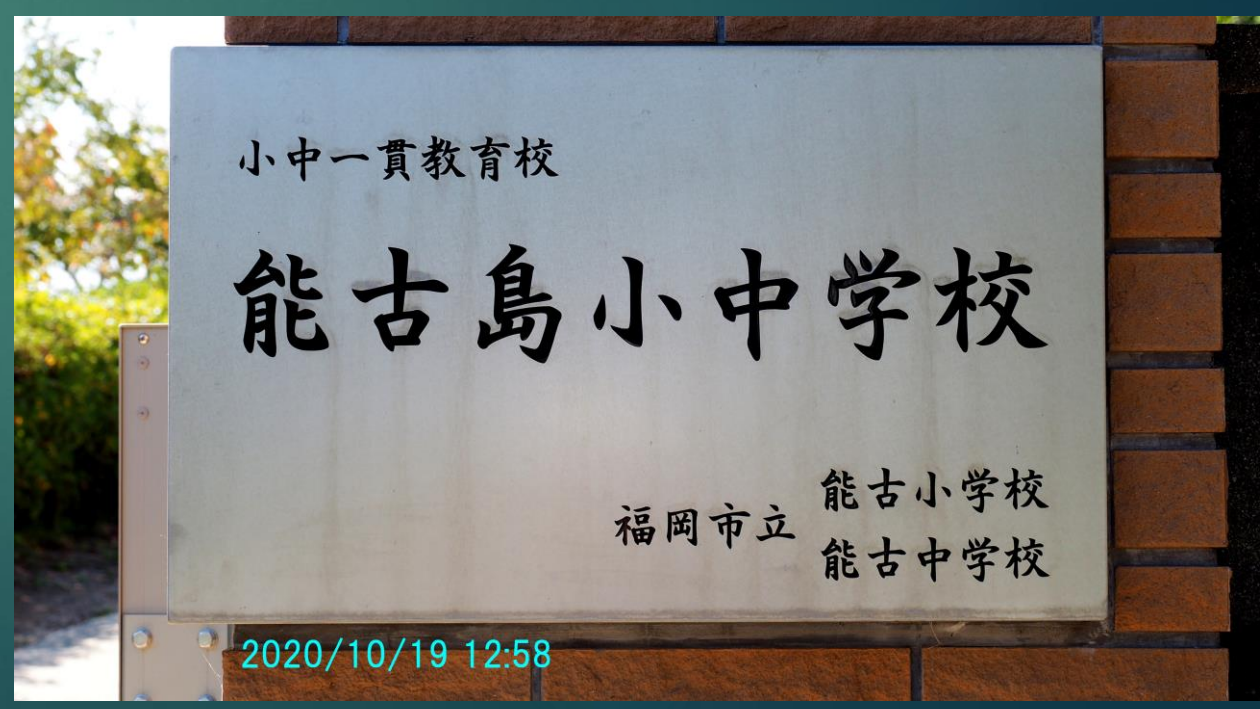
オープンスクール
10月24日(土)

島外からも
児童募集
令和3年4月入学

2020/10/19
12:56



12:58 能古島小中学校



2020/10/19 12:58



クサギ (臭木)
シソ科 落葉小高木

2020/10/19 13:00



クサギ (臭木) シソ科
落葉小高木



ミゾソバ(溝蕎麥)
タデ科



ノダケ (土当帰、野竹)
セリ科



ノダケ (土当帰、野竹)
セリ科



ムサシアブミ (武蔵鏡)
サトイモ科



ヒヨドリバナ (鶉花) キク科



ムサシアブミ (武蔵鏡)
サトイモ科



シラヤマギク (白山菊)
キク科



ノコンギク (野紺菊)
キク科



ノコンギク (野紺菊)
キク科



コマツヨイグサ (小待宵草)
アカバナ科



マルバルコウ (丸葉縷紅)
ヒルガオ科
別名：ルコウアサガオ
(縷紅朝顔)
蔓性1年草 (帰化植物)

油山597m

背振山(せぶりさん)1055m




2020/10/19 13:26



サルトリイバラ (猿捕茨)
サルトリイバラ科



八重咲の
ツバキ？



ポタンヅル (牡丹蔓)
キンポウゲ科 ツル性半低木




ポタンヅル (牡丹蔓)
キンポウゲ科
ツル性半低木



ノコンギク(野紺菊)
キク科



ヤマハッカ(山薄荷)
シソ科



ヤマハッカ(山薄荷)
シソ科



ホトトギス (杜鵑)
ユリ科



ホトトギス (杜鵑)
ユリ科



ホトトギス (杜鵑)
ユリ科

ムクゲ?

イノシシ
出没注意!!



西区役所

2020/10/19
13:49



クサギ(臭木) シソ科 落葉小高木



14:01 教会



2020/10/19
14:04



2020/10/19 14:08
のこのしまアイランドパーク



2020/10/19 14:08
のこのしまアイランドパーク




のこのしま
アイランドパーク 案内図

14:11















浜崎山(はまさきやま)97m

毘沙門山(びしゃもんやま)177m

可也山(かやさん)365m

2020/10/19 14:28



小机 大机

玄海島

2020/10/19 14:28



2020/10/19
14:33

博多湾を背に咲く能古島の花
花たちに語りかける
おばあちゃんの四季を
見つめました



睦子ばあちゃんと花畑

4月27日(金)NHK 総合(九州・沖縄)より7:30 5月3日(木・祝)NHK BS1 より6:00



昭和32年、能古島にお嫁入り
オート三輪に乗るアイランドバーの創業者
久保田耕作と花嫁の久保田睦子



2020/10/19 14:34



能古客运码头 10月19日

出发时间 | 类别 | 船名 | 状况

姪滨航线

15:00 定期 鲜花能古号 出港预定

16:00 定期 鲜花能古号 出港预定

いたします。



15:00能古港発に乗る



14:55
フラワーのこ

復路も同じ
フラワーのこ

コスモスの間
COSMOS

14:59 「フラワーのこ」船内

上部客室



2020/10/19
15:00 能古港

フェリーからの展望

油山597m

背振山(せふりさん)1055m

雷山(らいざん)955m

羽金山(はがねやま)900m

妙見崎

2020/10/19 15:03

油山597m

背振山(せぶりさん)1055m



マリノアシティ

2020/10/19 15:05

油山597m

2020/10/19 15:05



油山597m

背振山(せふりさん)1055m

港肉徐行

2020/10/19 15:06



15:08
姪浜港

姪浜港に到着



姪浜旅客待合所

15:08 能古港



能古島(のこのしま)

2020/10/19
15:10 姪浜港



←フラーのこ

15:13 姪浜港

能古島(のこのしま)

志賀島(しかのしま)

15:14 能古港

END