

2020.10.06 脊振山系・井原山(いώραやま)983Mの


アキノギンリョウソウ、アキチョウジ、ジンジソウ、タンナトリカブト



アキノギンリョウソウ
(秋の銀竜草)
シャクジョウソウ科
別名：ギンリョウソウモドキ
(銀竜草擬)



アキチョウジ
(秋丁子)
シソ科



ジンジソウ
(人字草)
ユキノシタ科

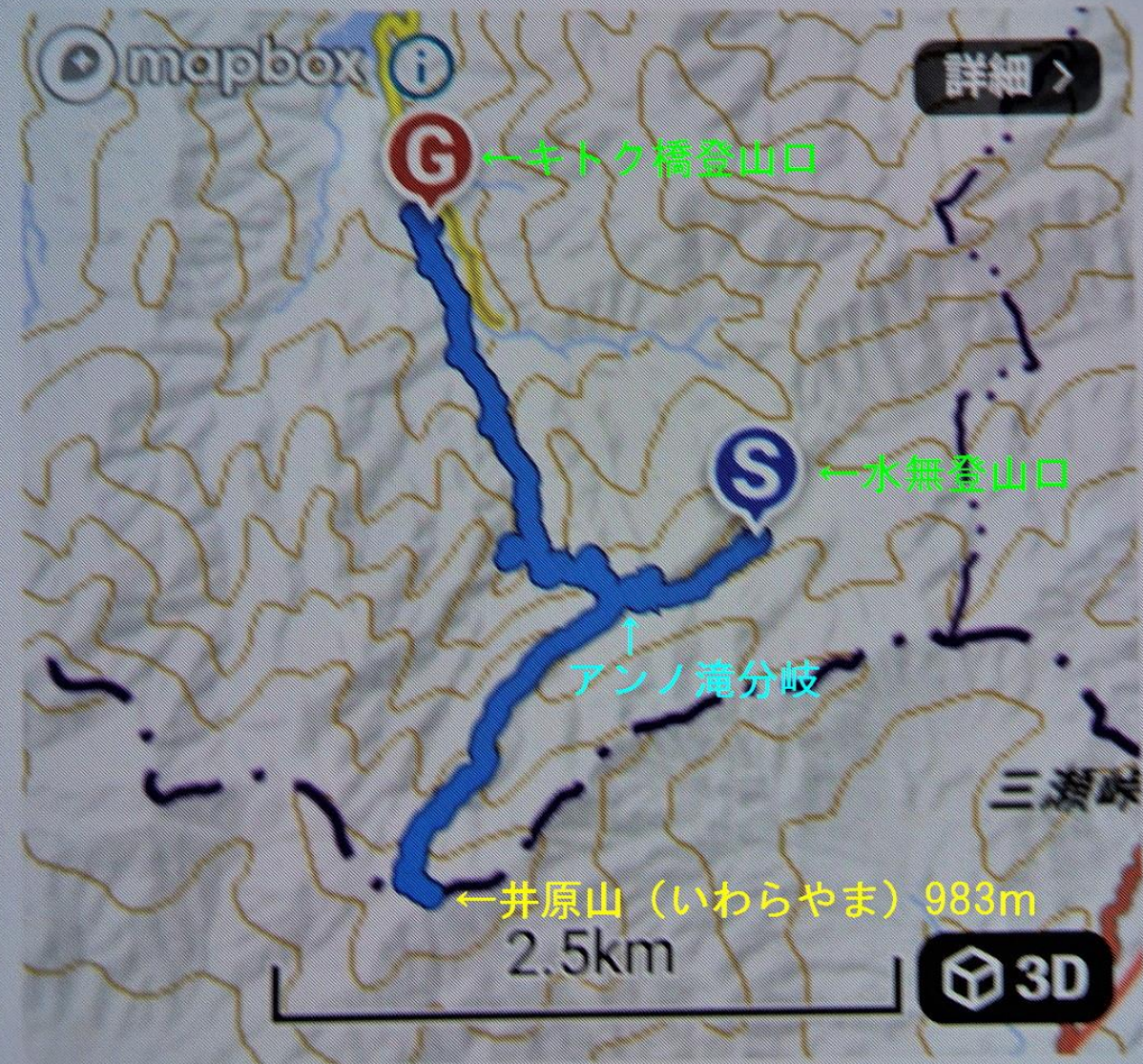


タンナトリカブト
(耽羅烏兜)
キンポウゲ科

行程：水無駐車場～新村分岐～フクロウ岩
～アンノ滝分岐～第1アンノ滝分岐
～第2アンノ滝分岐～石灰岩露岩地帯
～井原山（いわらやま）983m山頂
～石灰岩露岩地帯～第2アンノ滝分岐
～第1アンノ滝分岐～瑞梅寺川源流～
アンノ滝分岐～キトク橋駐車場（デポ地）



🕒 タイム	🚶 距離	↗️ 上り	↘️ 下り
06:16	7.6 km	612 m	896 m





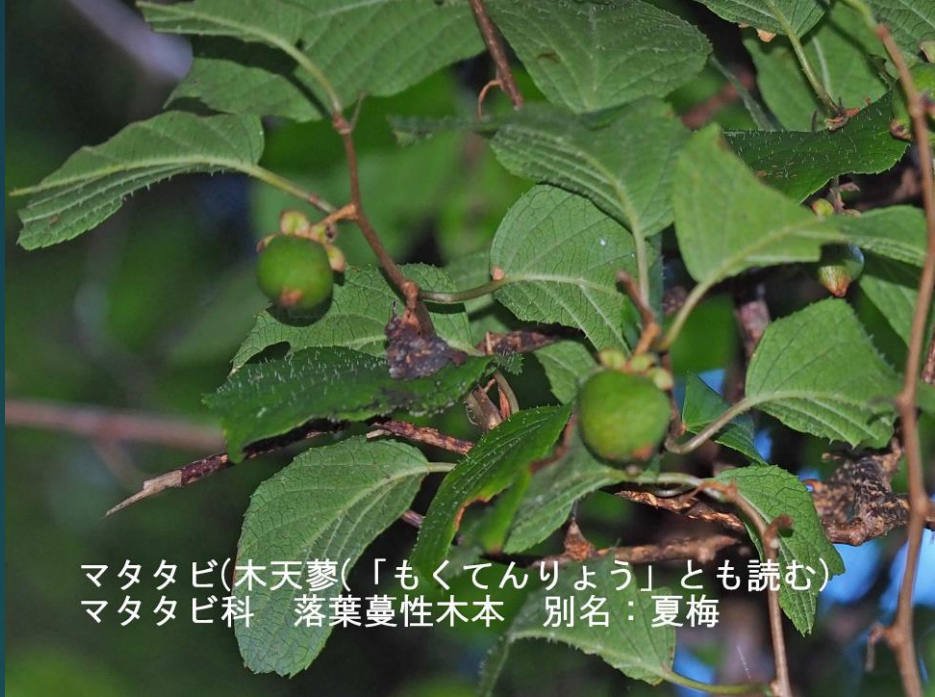
2020/10/06 7:05
水無登山口



2020/10/06 7:06
水無登山口



アキチョウジ
(秋丁子)
シソ科



マタタビ(木天蓼(「もくてんりょう」とも読む))
マタタビ科 落葉蔓性木本 別名: 夏梅



ミゾソバ(溝蕎麦) タデ科



オタカラコウ(雄竜脳香)
キク科



スズムシバナ (鈴虫花) キツネノマゴ科




ジンジソウ
(人字草)
ユキノシタ科



ジンジソウ (人字草)
ユキノシタ科



ツリフネソウ (釣舟草)
ツリフネソウ科



2020/10/06
7:15




2020/10/06
7:28




オタカラコウ
(雄竜腦香)
キク科



ツリフネソウ (釣舟草)
ツリフネソウ科



ダイコンソウ
(大根草)
バラ科







レイジンソウ
(伶人草)
キンポウゲ科




レイジンソウ
(伶人草)
キンポウゲ科



レイジンソウ
(伶人草)
キンポウゲ科



2020/10/06
7:35



2020/10/06
7:37



レイジンソウ
(伶人草)
キンポウゲ科



レイジンソウ (伶人草)
キンポウゲ科




レイジンソウ
(伶人草)
キンポウゲ科



ヤマゼリ (山芹)
セリ科






ミズヒキ(水引)
タデ科



2020/10/06 8:01
展望台




2020/10/06 8:03
展望台



サラシナショウマ
(晒菜升麻)
キンポウゲ科



レイジンソウ
(伶人草)
キンポウゲ科



アキノギンリョウソウ
(秋の銀竜草)
シヤクジョウソウ科
別名：ギンリョウソウモドキ
(銀竜草擬)



アキノギンリョウソウ
(秋の銀竜草)
シヤクジョウソウ科
別名：ギンリョウソウモドキ
(銀竜草擬)





アキチヨウジ(秋丁子)
シソ科



ヤマジノホトトギス
(山路の杜鵑)
ユリ科



ヒヨドリバナ (鶉花)
キク科



井原山山頂 496m

始点キトク橋

井原山自然歩道 福岡森林管理署 福岡県 前原市


2020/10/06 9:11



シラヤマギク (白山菊)
キク科



シラヤマギク
(白山菊)
キク科



ヒメキンミズヒキ
(姫金水引)
バラ科

背振山 (せふりさん) 1055m



2020/10/06
9:37

可也山(かやさん)365m

加布里湾

2020/10/06 9:41

灘山(なだやま)209m 玄海島
↓

2020/10/06 9:43 糸島市方面

普賢岳（ふげんだけ）1359m



天山 (てんざん) 1046m

2020/10/06 9:47

羽金山(はがねやま)900m

浮嶽(うきだけ)805m



2020/10/06 9:39

雷山(らいざん)955m



2020/10/06 9:39

宗像四塚連山

湯川山 (ゆがわさん) 471m

孔大寺山 (こだいじさん) 499m

金山 (かなやま) 317m

福岡タワー

ペイペイドーム

2020/10/06 9:45 福岡市内方面

宗 像 四 塚 連 山 立花山 (たちばなやま) 367m 三 郡 山 地



油山597m

2020/10/06 9:44

三郡山地

三郡山936m

宝満山829m

油山597m

2020/10/06 9:43



2020/10/06 9:52



ニシキゴロモ (錦衣)
シソ科



ニシキゴロモ
(錦衣)
シソ科



10:32 石灰岩露岩地帯



ヤブラン (藪蘭)
キジカクシ科




ヤブラン (藪蘭)
キジカクシ科



イチヤクソウ (一葉草)
ツツジ科



2020/10/06 11:04
第1アンノ滝分岐



レイジンソウ (伶人草)
キンポウゲ科



2020/10/06
11:12



アオキ (青木)
アオキ科


アキチヨウジ(秋丁子)
シソ科




ミズヒキ(水引)
タデ科



2020/10/06 11:36
瑞梅寺川源流



2020/10/06 11:38
瑞梅寺川源流




シラヤマギク (白山菊)
キク科



2020/10/06
11:44



2020/10/06
11:45



2020/10/06 11:47




キツリフネ(黄釣船) ツリフネソウ科



キツリフネ(黄釣船)
ツリフネソウ科



キツリフネ(黄釣船)
ツリフネソウ科






2020/10/06
12:00
アンノ滝



ジンジソウ(人字草)
ユキノシタ科




ジンジソウ
(人字草)
ユキノシタ科




サラシナショウマ
(晒菜升麻)
キンポウゲ科



サラシナショウマ
(晒菜升麻)
キンポウゲ科




2020/10/06
12:46



2020/10/06 12:47




レイジンソウ (伶人草)
キンポウゲ科



ミゾソバ(溝蕎麦)
タデ科




ミゾソバ(溝蕎麦)
タデ科



ミゾソバ(溝蕎麦)
タデ科



アケボノシュスラン
(曙繻子蘭)
ラン科



ミゾソバ
(溝蕎麦)
タデ科



ツリバナ (吊花)
ニシキギ科 落葉低木



ゲンノショウコ(現証拠)
フウロソウ科
別名：フウロソウ(風露草)



キトク橋駐車場

2020/10/06 13:21
6時間20分の行動時間

新村分岐～稜線の
タンナトリカブト



タンナトリカブト (耽羅烏兜) キンポウゲ科



タンナトリカブト (耽羅烏兜)
キンポウゲ科



タンナトリカブト
(耽羅烏兜)
キンポウゲ科



タンナトリカブト
(耽羅烏兜)
キンポウゲ科

END