

2020.09.17

福岡37会、ユネスコ世界遺産を訪ねて

(新原(しんばる)・奴山(ぬやま)古墳群、宗像大島(宗像大社中津宮、御嶽山展望台、砲台跡、大島交流館、漁師料理 海宝丸(昼食))、宗像大社辺津宮、コマダ珈琲店
(座間さん来福))



新原・奴山古墳群

Shimbaru-Nuyama Mounded Tomb Group

新原・奴山古墳群は、沖ノ島で祭祀を行い、大陸との海を越えた交流を担った古代豪族宗像氏の墳墓群です。5世紀から6世紀にかけて築かれた前方後円墳5基、円墳35基、方墳1基の計41基が現存します。

当時の入海に面した台地の中心部には、22号墳をはじめとする前方後円墳や大型の円墳が築造され、その周辺に中小の円墳が分布しています。台地上からは大島を始めとする島々が浮かぶ玄界灘を一望でき、海城を行き交った船からも古墳群がよく見えたと考えられます。海との関わりで勢力を伸ばした宗像氏の性格をよく表す古墳群です。

The Shimbaru-Nuyama Mounded Tomb Group was constructed by the Munakata clan, whose members played an important role in overseas exchanges and performed rituals on the island of Okinoshima. It consists of forty-one tombs that were constructed from the fifth to the sixth centuries: five keyhole-shaped tombs, thirty-five round tombs, and one square tomb.

A number of keyhole-shaped tombs, including tomb 22, and large round tombs were constructed in the center of the plateau, surrounded by a number of smaller round tombs. This spot overlooks a low-lying area that was once a sea inlet, and a vast seaward view of Oshima and other islands in the Genkai Sea. Seafaring travelers passing by would have had a clear view of the tomb group from the water. These tombs reflect the nature of the Munakata clan, which prospered through its maritime activities.

国指定史跡 津屋崎古墳群

指定日:平成17年3月2日

Tsuyazaki Mounded Tomb Group
National Historic Site since March 2, 2005



古墳分布図

Tumulus Distribution Map



築造当時の復元イメージ図

Reconstructed Image of Original Layout



- 史跡境界
Boundary
- 5世紀築造の古墳
Constructed in the fifth century
- 6世紀前半築造の古墳
Constructed in the early sixth century
- 6世紀後半築造の古墳
Constructed in the late sixth century
- ⋯⋯ 見学歩道
Visitor route

Shimbaru-Nuyama Mounded Tomb Group



United Nations Educational, Scientific and Cultural Organization
Sacred Island of Okinoshima and Associated Sites in the Munakata Region
inscribed on the World Heritage List in 2017



「神保島」宗像・沖ノ島と関連遺産群
世界遺産登録年:2017年
文化財種別

ご注意

- 墳丘の保護のため、古墳の上には登らないでください。
- 史跡範囲内には自動車の通る道など危険な箇所もありますので、十分に注意してください。

Caution

- Please do not climb on the mounds, as climbing may damage them.
- Use caution at roadways and other potentially hazardous spots along the path.

福津市教育委員会
Fukutsu City Board of Education

8:37

ユネスコ世界遺産・新原（しんばる）・奴山（ぬやま）古墳群



2020/09/17 8:38

ユネスコ世界遺産・新原（しんばる）・奴山（ぬやま）古墳群



2020/09/17 8:40

ユネスコ世界遺産・新原（しんばる）・奴山（ぬやま）古墳群



2020/09/17 8:59

神湊港渡船ターミナル駐車場



神湊港

2020/09/17 9:00

神湊港渡船ターミナル



神湊港
渡船ターミナル

Konominato Ferry Terminal
고노미나토항 나룻배 터미널

2020/09/17 9:00

2020/09/17 9:02
神湊港渡船ターミナル

みんなでコロナに打ち勝ちましょう！がんばろう宗像●日本

利用に際して
回避のための
協力のお願い
マスクの着用を
お願いします







2020/09/17
9:42



大島

9:44



9:47 大島港



地島 (じのしま)

9:47 大島港



宗像大社中津宮

9:50



御嶽山展望台

9:51



9:50 大島

「おおしま旅キャンペーン」
チケット販売中
3,000円 - 4,000円

大島観光案内所
Oshima Tourist Information
8:00-18:00 ☎0940-72-2226

🚲 レンタサイクル
Rental Bicycle
1日 **800円**

🔊 観光音声ガイド
サービス
The Audio Guide Service
1回 **1,000円** = ¥1,000/day
※ただし、うち500円は保証金となりますので、返却後にお戻しします。
Note: 500 will be refunded upon returning the device.

9:55 大島港

大島に上陸



10:07 レンタカーをここに駐車する



10:07
宗像大社中津宮



10:08
宗像大社中津宮



10:11
宗像大社中津宮



宗像大社中津宮

2020/09/17
10:13



10:14
宗像大社中津宮



10:15



10:16



10:16





不明



10:32 宗像大社冲津宮 遙拝所



2020/09/17
10:34

宗像大社冲津宮 遙拝所



ノジギク (野路菊)
キク科



ミゾソバ (溝蕎麦)
タデ科



10:48

不明



10:54 御嶽神社

御嶽神社

御嶽山展望台

大島の最高峰・御嶽山(標高224m)の展望台は、晴れた日には沖ノ島や地島、相島、長崎の舌岐などのほか宗像の四塚連山、英彦山、背振などの山々、さらには福岡ドームや福岡タワーなどを見ることが出来ます。



●おすすめ絶景ポイント

1 三浦洞窟

高さ5m奥行き6mほどの洞窟には、キリシタンの弾圧が厳しかった1643年(寛永20年)に長崎から逃げたキリスト教の神父が隠れ住んでいたと伝えられています。



2 馬蹄岩

神代の昔、宗像三女神の神、田心姫神が馬に乗って沖ノ島へ逃げたときにできた馬の足跡だと伝えられています。



3 風車展望所

風車は羽の長さが約6mあり、廻風をキャッチできるように屋根の部分回転する構造になっています。そばの東屋から眺める玄界灘の景色は絶景としかたがえようがないほどです。



4 砲台跡

昭和11年頃に完成した砲台には、第六中隊が配属されていました。当時の被爆火薬は十五糎加農砲です。※加農砲はロケットエンジン(対空)の構造で、砲身が長く低い弾道による遠距離射撃に適した火薬のことです。



5 ふれあい牧場

広さ約120ヘクタールの牧場。季節に応じてきれいな花が咲き誇ります。



5みんぐ大島
展望台から車で約15分
徒歩で約30分
(登山道 約1.3km)

大島海洋体験施設
トイレは御嶽山展望台の下にあります。

INFORMATION インフォメーション

- おおしま観光売店・案内所 0940-72-2226
(レンタサイクル貸出有り)
- 市営渡船のお問い合わせ 0940-72-2535
(大島港渡船ターミナル)
- 宗像市役所大島行政センター 0940-72-2211
- 駐在所 0940-72-2110
- みなとタクシー大島営業所 080-1741-3710
- 海上タクシー 090-9566-3557

10:49

あいにくの小雨で展望はきかず



11:03 砲台跡



11:03 砲台跡

砲台跡

11:04

沖ノ島
Okinoshima

ここから見える沖ノ島の姿
Appearance of Okinoshima seen from here

沖ノ島近景
Close view of Okinoshima

沖ノ島の位置
Location of Okinoshima

世界遺産
「神宿る島」宗像・沖ノ島
World Heritage
"The Sacred Island of Okinoshima"

大島から北面に望む沖ノ島までは約49km、沖ノ島から韓国釜山までは約145kmです。日本と大陸を結ぶ海の道を「海北道中」と呼び、航海の難所であるこの玄界灘を無事渡るため、沖ノ島では、四世紀から九世紀にかけて国家的な祭祀が行われていました。祭祀の奉獻品は国宝に指定され、その数は8万点にのぼります。空気の澄んだ日には、ここから沖ノ島の荘厳な姿を見ることができます。大島交流館では、沖ノ島と関わりが深い大島の歴史や文化を解説しています。ぜひお立ち寄りください。

Okinoshima can be seen about 49 km away from the Oshima, and it is about 145km from Okinoshima to Busan, Korea. The course between Japan and the continent was called "Sea Route." On Okinoshima, the national rituals had been held from 4th century to 9th century for the sea safe. 80,000 ritual items were found and designated as the national treasures. On a clear day, you can see the majestic appearance of Okinoshima from here. Please stop by "Oshima Koryukan" to learn more about Okinoshima and Oshima islands.

九州オレレ宗像大島コースの説明はこちらをご覧ください。
For an explanation video of Kyushu OLE, please check here.



沖ノ島の説明と映像はこちらをご覧ください。
For an explanation video of Okinoshima, please check here.

宗像市商工観光課 Munakata Commerce and Tourism Section



11:05

不明



遊歩道案内図



かみざき
神崎
ぼていいわ
馬蹄岩
砲台跡から車で約5分
徒歩で約40分(遊歩道 約2km)

みうらどうくつ
三浦洞窟
砲台跡から車で約5分
徒歩で約1時間(遊歩道 約2.3km)

自然環境保全地域
(ハマヒサカキ群生地)



丸山

つわせ
津和瀬

- 宗像大社中津宮 砲台跡から車で約20分、徒歩で約1時間(遊歩道・登山道 約2.5km)
- うみじん大島 砲台跡から車で約25分、徒歩で約1時間10分(遊歩道・登山道 約2.8km)
- 大島港渡船ターミナル 砲台跡から車で約25分(岩瀬経由)、徒歩で約1時間10分(遊歩道・登山道 約2.8km)

砲台跡から徒歩で約5分
(遊歩道 約0.2km)

砲台跡から車で約5分
徒歩で約40分(遊歩道 約2km)

遊歩道

ふれあい牧場

0.7km

現在地

砲台跡

0.7km

みたけさんでんぼうだい
御嶽山展望台
砲台跡から車で約5分
徒歩で約40分(遊歩道 約1.5km)

いわせ
岩瀬

沖津宮選擇所

砲台跡から車で約5分
徒歩で約1時間(遊歩道 約2.3km)

大島
小中学校

御嶽神社

あんしょういん
安昌院
安倍宗任の墓
あべのむねどう


御嶽山登山道

宗像大社中津宮



INFORMATION	インフォメーション
● おおしま観光売店・案内所	0940-72-2226 (レンタルサイクル貸出有り)
● 市営渡船のお問い合わせ	0940-72-2535 (大島渡船ターミナル)
● 宗像市役所大島行政センター	0940-72-2211
● 駐在所	0940-72-2110
● みなとタクシー・大島営業所	080-1741-3710
● 海上タクシー	090-9566-3557

11:10 砲台跡



大島交流館





11:43
漁師料理 海宝丸



11:49
刺身定食1500円



11:51

←カマスの塩焼き



12:28



13:27



13:41 宗像大社 迎津宮

宗像大社



13:42 宗像大社迎津宮



13:43



13:44 餌をねだる密なコイたち



13:45



13:46 宗像大社辺津宮



13:48



13:48 宗像大社辺津宮



13:51
宗像大社辺津宮



13:53



13:53

第二宮 第三宮



沖津宮の田心姫神(沖ノ島)と中津宮の湍津姫神(大島)は遠か玄界灘洋上に鎮座されており、住古より総社(中心となる神社)である当地辺津宮を「第一宮」と称し、その境内地に両宮の御分霊をお祀りしてまいりました。そして第二宮と第三宮まで詣でれば、宗像三宮を拜したと信仰されてきました。現在の社殿は、その格別の由緒を以って宗像大神の御親神を祀る伊勢神宮より、第六十回神宮式年遷宮に際し下賜されたものです。我が国古来の建築様式である神明造で、昭和五十年五月に移築され、現在の社殿は平成二十九年に、第六十二回式年遷宮の際に下賜された御用材にて修復されました。

御祭神

- 第二宮 田心姫神 沖ノ島 沖津宮の御分霊
- 第三宮 湍津姫神 大島 中津宮の御分霊

祭礼日

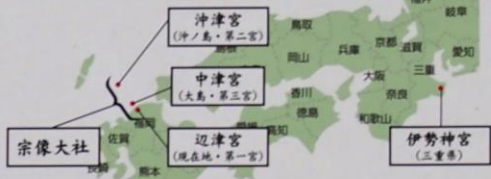
- 月次祭 毎月一日、十五日 午前十一時の総社祭に引続き齋行
※四月一日、十月一日は大祭に準ずる
- 春季大祭 四月二日 午前十時
- 秋季大祭 十月三日
- 新年祭 一月三日 午前九時の元始祭に引続き齋行

伊勢神宮と宗像大社



三重県伊勢市に鎮座される「伊佐奈岐宮」と「伊佐奈弥宮」写真左より、伊佐奈弥宮、伊佐奈岐宮、月読宮、月読宮御魂宮(写真提供=神宮司庁)

天照大神は皇室の祖先神であるとともに、国民の総氏神として、伊勢神宮(三重県)にお祀りされています。伊勢神宮は「神宮」と申し上げるのが正式名称で、三重県伊勢市に鎮座する皇大神宮(内宮)、豊受大神宮(外宮)と呼ばれる二つのお宮(「正宮」ともいいます)をはじめ、別宮、摂社、末社、所管社「神宮」となります。正宮に次ぐお宮である別宮は、伊勢市とその近郊に十四あり(内宮十、外宮四)当大社の第二宮・第三宮の社殿は、皇大神宮(内宮)別宮である「伊佐奈岐宮」と「伊佐奈弥宮」の旧社殿です。伊勢の息吹を感じていただき、神話の時代より連続と継承される我が国の祈りに思いを馳せながら、お参りいただければと存じます。







神 宝 館

【開館時間】 9:00 ~ 16:30 (入館は16:00まで) 【年中無休】

【拝観料】 一般 / 800円、高・大生 / 500円、小・中生 / 400円
(施設維持協力金)

- 下記の対象となる方は上記より【200円引】でご覧頂けます。
20名以上の団体(一括払いに限る)、満65歳以上の方(シルバー手帳等を示す)
- 下記の対象となる方は【無料】でご覧頂けます。
身体障害者手帳、療育手帳、精神障害者保健福祉手帳、特定疾患医療受給者証、特定医療費(指定難病)受給者証、先天性血球凝集阻害因子障害等医療受給者証、小児慢性特定疾病医療受給者証等を示すの方。

14:01

15:06 JR東条駅



反省会は
喫茶店で

15:56
コメダ珈琲店



16:13




16:13





16:59
コメダ珈琲



END