2020.09.01　福岡３７会、脊振山系・九千部山（くせんぶさん）848M～石谷山（いしたにやま）754M

ノリウツギ、ヤマホトトギス、アキノギンリョウソウ、シュスラン

行程：
福岡県那賀川市・中ノ島公園に集合。
車で九千部山（くせんぶさん）848m
山頂駐車場に移動し、出発
～石谷山（いしたにやま）754mで
折り返し、
九千部山（くせんぶさん）848m山頂
に戻り昼食、
車で～福岡県那賀川市・中ノ島公園
に移動し、「かわせみの里」で
産直品を購入し、解散

中ノ島公園

メリケンムグラ（メリケン葎）
アカネ科


四季彩橋
2020/09/01
8:00
8:00

ツマグロヒョウモン（褄黒豹紋）メス
タテハチョウ科

8:00

8:03

メリケンムグラ（メリケン葎）　アカネ科

8:08

アベリア　スイカズラ科
常緑低木

2020/09/01
9:16

SAGA TV

2020/09/01 9:18

ノリウツギ（糊空木）
ユキノシタ科　落葉低木

三　郡　山　地
2020/09/01 9:23
九千部山（くせんぶさん）848ｍ

立花山（たちばなやま）367ｍ
2020/09/01 9:23
九千部山（くせんぶさん）848m

背振山（せふりさん）1055m
2020/09/01 9:24
九千部山（くせんぶさん）848m

天山（てんざん）1046m
蛤岳（はまぐりだけ）863m
2020/09/01 9:27
九千部山（くせんぶさん）848m

普賢岳（ふげんだけ）1359m
眉山（まゆやま）819 m
2020/09/01 9:28
九千部山（くせんぶさん）848m

九 重 連 山
2020/09/01 9:30
九千部山（くせんぶさん）848m

三 郡 山 地
大根地山（おおねちやま）652m
2020/09/01 9:32
九千部山（くせんぶさん）848m

宝満山829m
大根地山（おおねちやま）652m
基山（きざん）404m
九千部山（くせんぶさん）848m

北
NORTH
東
EAST
南
SOUTH
西
WEST
福岡方面
北東
東南
南西
西北
九千部山
標高８４９ｍ、佐賀・福岡の県境にまたがる背振山系の山。
平安時代に隆信沙門（りゅうしんしゃもん）という僧が、風水害を鎮めるため、この山にこもり経文一万巻を読もうとしましたが、達せられず九千部で終わってしまったことから、九千部山と名づけられたと伝えられています。

ヨウシュヤマゴボウ
（洋種山牛蒡）
ヤマゴボウ科
別名：アメリカヤマゴボウ

ヒメキンミズヒキ
（姫金水引）　バラ科

ツクシタツナミソウ
（筑紫立浪草）
シソ科

石谷山
コース
2020/09/01 9:40

2020/09/01
9:51

うるしが谷遊歩道
グリーンピア
なかがわ まで 1.2km
グリーンピアなかがわ 1.2km
南畑ダム 2.9km
2020/09/01
9:54

七曲峠 4.8K
九千部山 0.5K
四阿屋 5.0K
石谷山
45分
九千部山
15分
鳥栖山岳会
2020/09/01 9:57

石谷山
九千部山
45分
15分
鳥栖山岳会
2020/09/01 9:57

ヤマホトトギス
（山杜鵑）
ユリ科

アキノギンリョウソウ（秋の銀竜草）シャクジョウソウ科
別名：ギンリョウソウモドキ（銀竜草擬）

アキノギンリョウソウ（秋の銀竜草）
シャクジョウソウ科
別名：ギンリョウソウモドキ
（銀竜草擬）

ヤマホトトギス
（山杜鵑）
ユリ科

ヒヨドリバナ（鵯花）
キク科

ヒヨドリバナ（鵯花）
キク科
キンミズヒキ(金水引)
バラ科


ヤマホトトギス（山杜鵑）
ユリ科


ヤマホトトギス（山杜鵑）
ユリ科

ボタンヅル（牡丹蔓）
キンポウゲ科　ツル性半低木

九州自然歩道
2020/09/01 10:18

2020/09/01
10:20

アキノタムラソウ
（秋の田村草）
シソ科



ツルシキミ（蔓樒）
ミカン科　常緑低木

2020/09/01
10:35

ツルシキミ（蔓樒）
ミカン科　常緑低木

不明


アキノギンリョウソウ（秋の銀竜草）
シャクジョウソウ科
別名：ギンリョウソウモドキ（銀竜草擬）

アキノギンリョウソウ
（秋の銀竜草）
シャクジョウソウ科
別名：ギンリョウソウモドキ
（銀竜草擬）

アキノギンリョウソウ
（秋の銀竜草）
シャクジョウソウ科
別名：ギンリョウソウモドキ
（銀竜草擬）

2020/09/01
11:01
三領境峠

鳥獣保護区
佐賀県
WILDLIFE PROTECTION AREA
石谷山 754m
鳥栖山岳会

石谷山
754.1 M


℃
50
40
30
20
28℃
20
10
0
-10
-20


シュスラン（嬬子蘭）
ラン科

シュスラン（嬬子蘭）
ラン科


シュスラン
（嬬子蘭）
ラン科

11:16
石谷山（いしたにやま）:754m
石谷山754m

石谷山
0.3KM
九千部山
2.7KM
九州自然歩道


シュスラン（繻子蘭）
ラン科

2020/09/01
12:15

2020/09/01
12:18

ヒヨドリバナ
（鵯花）
キク科

ツルリンドウ（蔓竜胆）
リンドウ科

ツルリンドウ（蔓竜胆）
リンドウ科

七曲峠 4.8K
九千部山 0.5K
石谷山
45分
九千部山
15分
烏帽山岳会
2020/09/01
12:32

グリーンピアなかがわ 1.2km
南畑ダム 2.9km
2020/09/01
12:47

フユイチゴ（冬苺）
バラ科



ゲンノショウコ（現証拠）
フウロソウ科
別名：フウロソウ（風露草）

ヤマジノホトトギス（山路の杜鵑）
ユリ科

ノリウツギ（糊空木）
ユキノシタ科　落葉低木

3時間50分の
行動時間

帰途の
道路端
に咲い
ていた
花々

ヤマトウバナ
（山塔花）
シソ科



シラヤマギク（白山菊）
キク科

イヌトウバナ（犬塔花）
シソ科



フユイチゴ（冬苺）
バラ科

ヤマジノホトトギス（山路の杜鵑）　ユリ科

ミヤマタニソバ（深山谷蕎麦）　タデ科



ツリフネソウ（釣舟草）
ツリフネソウ科



トウバナ（塔花）
シソ科

ヒヨドリバナ（鵯花）
キク科

ミゾソバ（溝蕎麦）
タデ科

END