


2020.08.05 福岡37会、背振山（せぶりさん）1055m、車谷の
オオキツネノカミソリ、オニコナスビ、ヤマホトトギス



オオキツネノカミソリ
（大狐の剃刀）
ヒガンバナ科



オニコナスビ（鬼小茄子）
サクラソウ科



ヤマホトトギス（山杜鵑）
ユリ科

この日、午前中はガスで、展望はきかなかった

行程：

背振山駐車場～背振山（せぶりさん）1055m
～脊振山駐車場～矢筈峠（やはずとうげ）905m
～車谷登山口（デポ地）

航空自衛隊背振山分屯基地の
航空路監視レーダー



活動データ

🕒 タイム	🚶 距離	↗ 上り	↘ 下り
03:47	4.8 km	109 m	714 m





キツネノボタン
(狐の牡丹)
キンポウゲ科




ウバユリ (姥百合)
ユリ科



コバギボウシ
(小葉擬宝珠)
ユリ科

不明1



ウツボグサ (靛草)
シソ科



ネジバナ (振花)
ラン科
別名: モジバナ (振花)



ネジバナ (振花) ラン科
別名: モジバナ (振花)



ヤマホトトギス (山杜鵑)
ユリ科



ヤブデマリ (藪手毬)
スイカズラ科



不明2




ダイコンソウ (大根草)
バラ科



2020/08/05 8:47
航空自衛隊背振山分屯基地



ウバユリ (姥百合) ユリ科



ヒヨドリバナ (鶉花)
キク科



コアカソ (小赤麻)
イラクサ科 落葉半低木



オカトラノオ (丘虎尾)
サクラソウ科



コオニユリ (小鬼百合) ユリ科







2020/08/05 9:29



2020/08/05 9:29



キンミズヒキ (金水引)
バラ科



ヤマホトトギス (山杜鵑)
ユリ科



キンミズヒキ(金水引) バラ科



オカトラノオ (丘虎尾)
サクラソウ科



ヤマホトトギス (山杜鵑)
ユリ科



キンミズヒキ(金水引)
バラ科



2020/08/05 9:40

福岡管区気象台背振山気象レーダー観測所



オトギリソウ(弟切草)
オトギリソウ科



クルマバナ (車花)
シソ科



ヒヨドリバナ (鶉花) キク科
キンミズヒキ(金水引) バラ科



ヤイトバナ (灸花) アカネ科
別名: サオトメバナ、ヘクソカズラ



ノリウツギ (糊空木)
ユキノシタ科 落葉低木



2020/08/05 9:50

福岡管区気象台背振山気象レーダー観測所



矢筈峠 (やはずとうげ) 905m

車谷登山口 90分

2020/08/05 9:56
車谷 (くるまだに) 登山口390mに向かう

矢筈峠905m

10:03
急坂を下る

80分 椎原峠

脊振山 40分

矢筈峠

2020/08/05 9:57

モミジガサ (紅葉笠)
キク科

不明4



オニコナスビ (鬼小茄子)
サクラソウ科



ヤマアジサイ (山紫陽花)
アジサイ科



オニコナスビ (鬼小茄子)
サクラソウ科



オニコナスビ
(鬼小茄子)
サクラソウ科



オニコナスビ (鬼小茄子)
サクラソウ科



オニコナスビ (鬼小茄子)
サクラソウ科



オオキツネノカミソリ (大狐の剃刀)
ヒガンバナ科



2020/08/05
10:29



オオキツネノガミソリ (大狐の剃刀)
ヒガンバナ科





クサアジサイ (草紫陽花)
ユキノシタ科



オオキツネノカミソリ (大狐の剃刀)
ヒガンバナ科




10:45



ヌスビトハギ
(盗人萩)
マメ科




ヌスビトハギ
(盗人萩)
マメ科



ミヤマタニソバ
(深山谷蕎麦)
タデ科



ミヤマタニソバ (深山谷蕎麦)
タデ科



ヤマアジサイ (山紫陽花)
アジサイ科



ミズヒキ (水引)
タデ科



トチバニンジン (枋葉人參)
ウコギ科



クサアジサイ (草紫陽花)
ユキノシタ科



クサアジサイ (草紫陽花)
ユキノシタ科



11:26
林道出合い




11:27
林道出合い

4者4様の昼食、涼しい溪谷で



11:47



11:48



16

良区役所

水源
かん養保安林

110分 矢筈峠

椎原峠 85分



12:33車谷登山口に到着
3時間45分の行動時間

14:23 出発地の脊振山駐車場に戻る



14:24 出発地の背振山駐車場に戻る



END