

2020.06.05

福岡県・宗像四塚連山・
湯川山（ゆがわさん）471mの
イチヤクソウ



イチヤクソウ（一葉草）
ツツジ科

行程：成田山不動寺～ゆうれい坂登山口～湯川山（ゆがわさん）471m山頂
～遊歩道経路～成田山不動寺登山口の周回コース



「道の駅むなかた」を出発

湯川山 (ゆがわさん) 471 m

11:49

P2

P1

あり
気を

11:45



沖ノ島



男島 (おしま)



藍島 (あいのしま)



北九州市

女島 (めしま)



12:09 成田山不動寺からの展望





三里松原

12:09 成田山不動寺からの展望



12:09

成田山不動寺からの展望

宗像・岡垣四塚縦走路登山マップ

●縦走距離: 12.5km ●所要時間: 約7時間
(宗像教育大登山口～宗像中原登山口)

0 0.5 1 2km



凡例

- 四塚縦走登山ルート
- その他の登山ルート
- 標高
- 国道
- 主要道路
- 交差点

0 100 200 300 400m

※歩行時間は目安です。状況により異なります。

登山注意事項

- 登山道は記載したルートだけではないので、事前に登山ルートをよく確認してください。
- 登山ルートには水場がありません。飲料水を十分に用意してください。
- 気象の変化に注意しましょう。
- 無理をせず安全で快適な登山をしましょう。
- ごみは残すことなく持ち帰るようにしましょう。

登山に必要なもの

- 雨具(防寒を兼ねて)
- 帽子
- 手袋・軍手
- 水筒・非常食
- 地図・コンパス

あれば便利なもの

- 救急用品(絆創膏など)
- タオル
- 懐中電灯
- ゴミ袋
- トイレ紙
- 携帯電話

服装について

- 服は重ね着が基本です。
- ジーンズやTシャツ等、綿素材は乾きにくいので、登山には不向きです。
- 靴は履き慣れた運動靴・登山靴を、できればハイカットのものが良いでしょう。
- 靴下は厚手のハイソックスが良いでしょう。

湯川山(ゆがわやま) 471m
岡垣町の湯川地区に流れる川が語源のこの山は、別名木綿間山(ゆまやま)とも言い、古くは万葉集にも登場します。山頂からの景色は素晴らしく、玄界灘や沖ノ島が望めます。

孔大寺山(こだいしやま) 499m
四塚縦走路の中で最も標高のある山です。平安時代、山頂にあった大穴から出る邪神に伝教大師の最澄が経を唱えて鎮めて以来、孔大寺権現としてまつられたのが語源です。道中には都落ちの最中、豪雨に苦しんだ平家の一団が雨宿りに使うとたちまち晴れたといわれる縁起のいい巨石「五位の石」があります。

金山(かなやま) 317m
城山からの縦走や、地藏峠から登るコースがあります。金山南岳からは宗像市街が一望できます。金山の山頂である北岳からは孔大寺山を間近に望めます。

城山(じょうやま) 369m
もともと羅ヶ嶽(つたがたけ)と言われていましたが、戦国時代、宗像氏貞がこの地を宗像家の本城としたことで、いつしか里人たちが城山と呼ぶようになりました。アカガシ、シイ等の原生林に覆われており、初夏～秋には運が良ければ絶滅危惧種のウススキヌガサダケに出会えるかもしれません。整備が行き届いているので家族も安心して登山を楽しめます。

緊急連絡先

- | | |
|---------------|---------------|
| 【宗像方面】 | 【岡垣方面】 |
| 宗像警察署 | 折尾警察署 |
| ☎0940-36-0110 | ☎093-691-0110 |
| 宗像地区消防本部 | 遠賀郡消防本部 |
| ☎0940-36-2425 | ☎093-293-1231 |

看板に関するお問い合わせはこちら

- | | |
|---------------|---------------|
| 【宗像方面】 | 【岡垣方面】 |
| 宗像市商工観光課 | 岡垣町産業振興課 |
| ☎0940-36-0037 | ☎093-282-1211 |

12:15



成田山不動寺

12:11



12:25



ゆうれい坂

上がっているように見えるが、
実際は下がっている

12:26



12:27

ゆうれい坂

「下り坂なのに、空き缶が戻ってくる!？」

実は緩やかな上り坂なのですが、そのすぐ先が急な上り坂になっているため、目の錯覚で下り坂に見えるミステリーロードなのです。

注意!!

- 実験は、車に十分注意しながら、近距離で行わないよう、静かに行いましょう
- 空き缶は持ち帰りましょう
- ゆうれいは出ないのでご注意ください

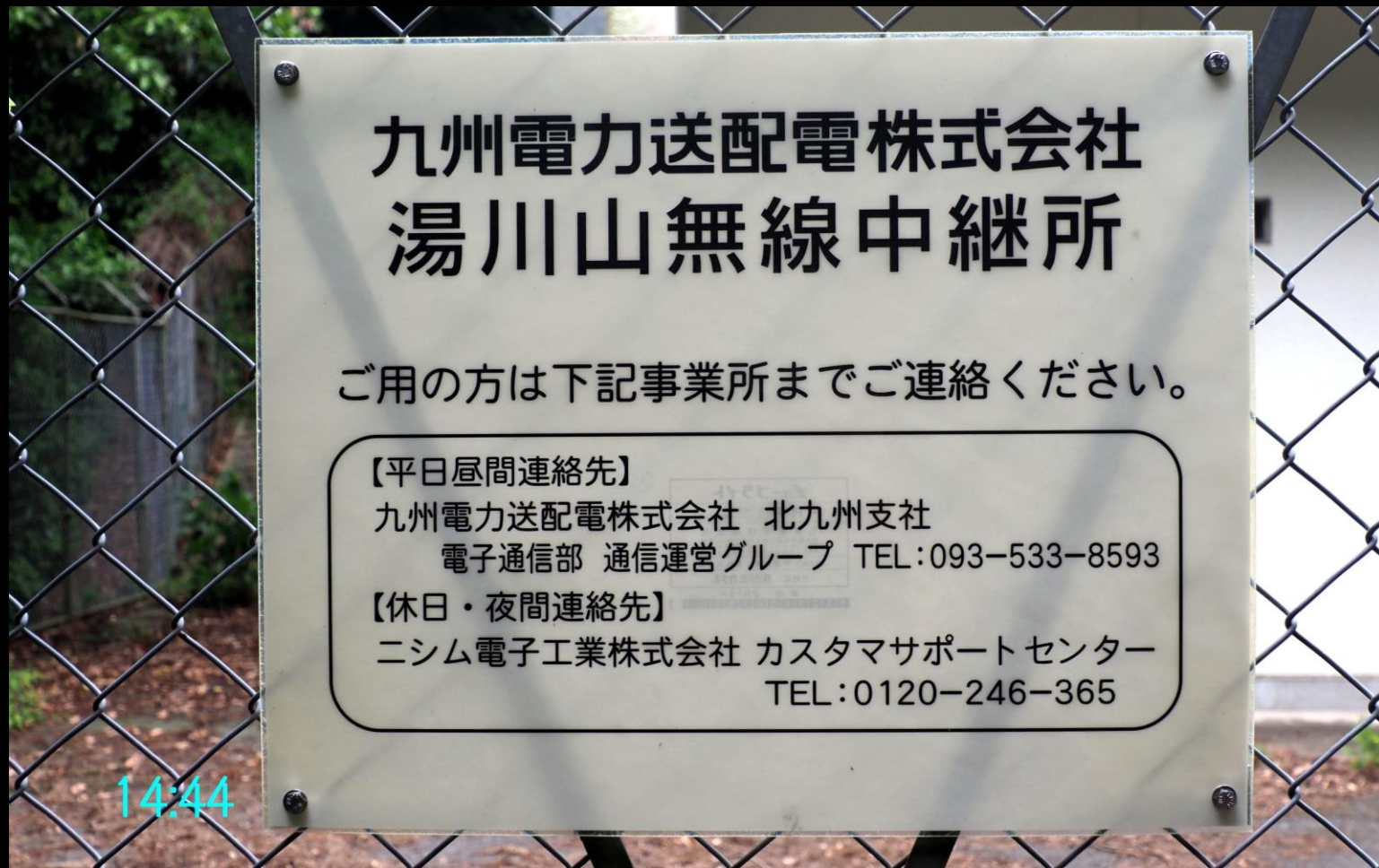
嵐山町観光協会

12:32



ゆうれい坂登山口





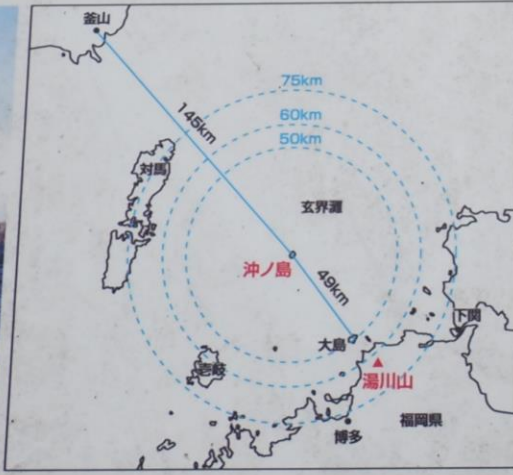




ここから見える沖ノ島の姿
Appearance of Okinoshima seen from here



沖ノ島近景
Close view of Okinoshima



沖ノ島の位置
Position of Okinoshima

世界遺産 「神宿る島」宗像・沖ノ島

World Heritage “The Sacred Island of Okinoshima”

湯川山から北西に望む沖ノ島までは約60km、沖ノ島から韓国釜山までは約145kmです。日本と大陸を結ぶ海の道を「海北道中」と呼び、航海の難所であるこの玄界灘を無事渡るため、沖ノ島では、4世紀から9世紀にかけて国家的な祭祀が行われていました。出土した奉獻品は国宝に指定され、その数は8万点にのぼります。

空気の澄んだ日には、ここから沖ノ島の荘厳な姿を見ることができます。


Okinoshima can be seen about 60km away from this point and it is about 145km from Okinoshima to Busan, Korea. The course between Japan and the continent was called “Marine Route”. On Okinoshima, the national rituals had been held from 4th century to 9th century for the sea safe. 80,000 ritual artifacts were found and designated as the national treasures. On a clear day, you can see the majestic appearance of Okinoshima from here.



QR Translator.
• 漢 • 英 • 日 • 中

沖ノ島の説明と映像はこちらをご覧ください。
For an explanation video please check here.

宗像市商工観光課 0940-36-0037
Munakata Commerce and Tourism Section 0940-36-0037



地島（じのしま）

14:58 湯川山（ゆがわさん）471m山頂からの展望

大 島

14:58 湯川山 (ゆがわさん) 471 m 山頂からの展望

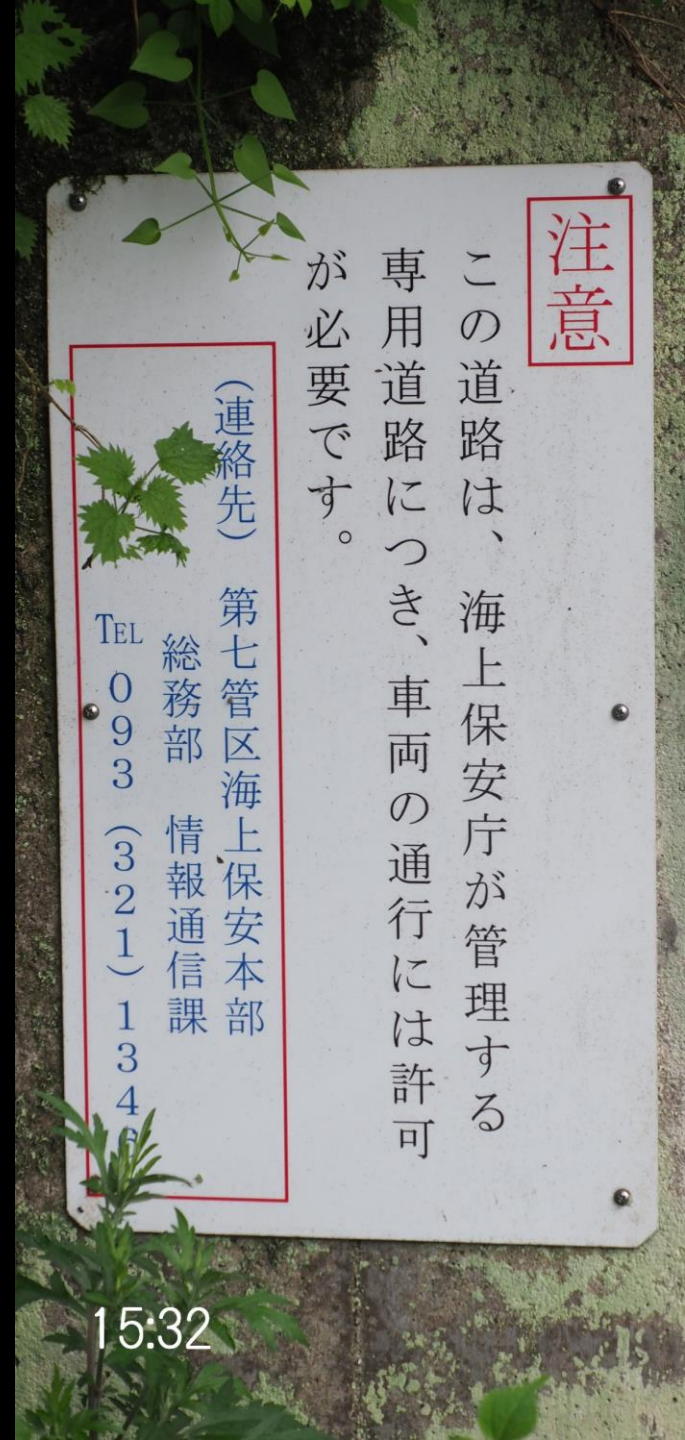
15:01

湯川山山頂
四七一米



見方町

11
10
9
8
7
6
5
4
3
2
1







15:58



16:07



登山中に見た花々

作成中、近日公開



