


2020.05.07 福岡37会、脊振山系・井原山983m～雷山955m縦走の
コバノミツバツツジ、ニシキゴロモ、ホウチャクソウ



ホウチャクソウ(宝鐸草)
ユリ科

ニシキゴロモ(紫蘇科) シソ科

行程

(古場岳登山口～九電鉄塔～井原山 (いわらやま) 983m～富士山 (ふじやま) 944m～雷山 (らいざん) 955m～布巻林道～雷山登山口 (デポ地))



浮嶽805m



二丈岳711m



雷山(らいざん) 955m



10:06

雷山(らいざん)955m 方面

浮嶽（うきだけ）805m



二丈岳（にじょうだけ）711m



羽金山（はがねやま）900m

10:06

天山（てんざん）1046m

スキー場→

嘉瀬川ダム

10:06 天山（てんざん）1046m方面

普賢岳 (ふげんだけ) 1359m

天山 (てんざん) 1046m

10:06

北山(普賢岳)の道

古場

普賢岳

普賢岳（ふげんだけ）1359m

10:07

背振山 (せふりさん) 1055m

10:07



背振山（せぶりさん）1055m

10:10



10:22



雷山 (らいざん) 955m に向かう

雷山 (らいざん) 955m
↓


10:28 雷山 (らいざん) 955m 方面



羽金山(はがねやま)900m

浮嶽(うきだけ) 805m
↓

10:41



10:49



金山 (かなやま) 967m

井原山 (いώραやま) 983m

12:02



12:06

志賀島 (しかのしま)



能古島 (のこのしま)



高祖山 (たかすやま) 416m

西山 430m

12:18

志賀島 (しかのしま)

能古島 (のこのしま)

高祖山 (たかすやま) 416m

12:18



12:22 ブナ



12:22 ブナ

12:31
富士山(ふじやま)944m



12:32
富士山(ふじやま)944m

金山 (かなやま) 967m



背振山 (せぶりさん) 1055m



井原山 (いわらやま) 983m



12:32

富士山(ふじやま)944mからの展望

毘沙門山177m

志賀島(しかのしま)

能古島(のこのしま)

高祖山(たかすやま) 416m

瑞梅寺ダム

12:33

富士山(ふじやま)944mからの展望

三郡山936m
↓

宝満山829m
↓

大根地山（おおねちやま）652m
↓

油山597m

西山430m

12:34 富士山(ふじやま)944mからの展望



12:35
富士山(ふじやま)944mからの展望

能古島 (のこのしま)

毘沙門山 (びしゃもんやま) 177m

今津干潟

今山81m

高祖山 (たかすやま) 416m

12:36

富士山(ふじやま)944mからの展望

玄海島

灘山(なだやま)209m

九大伊都キャンパス

12:36

富士山(ふじやま)944mからの展望



12:41

三者三様の昼飯



12:41



12:41



12:58
富士山(ふじやま)
944 m

宝満山829m



大根地山(おおねちやま)652m



英彦山(ひこさん)1199m



13:01 富士山(ふじやま)944mからの展望

金山 (かなやま) 967m 背振山 (せふりさん) 1055m

井原山 (いわらやま) 983m

13:02 富士山(ふじやま)944mからの展望

天山(てんざん)1046m

13:03 富士山(ふじやま)944mからの展望



200mの標準電波塔

富士山(ふじやま)944mからの展望

13:03 羽金山(はがねやま)900m



井原山 雷山
⇌

富士山
糸島市
富士山国有林73林班

13:09 富士山(ふじやま)944m




13:35 古場分岐



13:35 古場分岐



13:48
雷山(らいざん)955m山頂



13:49
雷山(らいざん)955mからの展望

浮嶽（うきだけ）805m



二丈岳（にじょうだけ）711m



羽金山（はがねやま）900m

13:50

雷山（らいざん）955mからの展望





姫島

13:59
雷山(らいざん)955mからの展望



二丈岳(にじょうだけ)711m

14:01
雷山(らいざん)955mからの展望



14:04
雷山(らいざん)955m

雷山を下山する



古場分岐

14:25
古場に下りる

井原山 (いώραやま) 983m

14:55

布巻林道

一般車両通行禁止
布巻林道 支線
1. この林道は国有林専用林道です。
許可のない車両の通行は禁止します。
2. 通行許可を受けたい方は、下記へお尋ね下さい。
3. 許可無く通行し、事故等が発生しても、一切の責任は負いません。
管理者 札幌森林管理署
TEL:0952-26-1111

布巻林道

雷山
立入禁止
専用林道通行



15:04

布巻林道に出る

15:17 雷山登山口に戻る

デポ地に到着



15:18 雷山登山口（デポ地）に到着

7時間の行動時間

出発地に戻る



15:23
出発地の古場岳登山口に戻る
ここで解散

登山中に見た花々



ゼンマイ（薔） ゼンマイ科
多年生シダ植物



カキドオシ (垣通し)
シソ科




ニョイスミレ (如意堇) スミレ科
別名：ツボスミレ (坪堇)



マムシグサ(蝦草)
サトイモ科

ツツジ



セイヨウタンポポ(西洋蒲公英)
キク科





シハイスマレ
(紫背蕨)
スマレ科



タイリシアオイ (太輪莖) ウマノスズクサ科



ニシキゴロモ (錦衣) シソ科




ツクシタニギキョウ (筑紫谷桔梗)
キキョウ科



タイリンアオイ (大輪葵) ウマノスズクサ科



ツクシショウジョウバカマ
(筑紫猩々袴)
ユリ科





ニガナ (苦菜)
キク科



ツクシタニギキョウ
(筑紫谷桔梗)
キキョウ科




タチツボスミレ(立坪堇)
スミレ科



タチツボスミレ
(立坪堇)
スミレ科



タイリンアオイ (大輪葵)
ウマノスズクサ科





シハイスミレ
(紫背堇)
スミレ科



シハイスミレ
(紫背堇)
スミレ科



ヤマフジ (山藤) マメ科
つる性落葉本木
別名：ノフジ (野藤)




ニヨイスミレ (如意堇)
スミレ科
別名：ツボスミレ (坪堇)



シハイスミレ
(紫背堇)
スミレ科



ツクバネソウ (衝羽根草)
ユリ科





ムラサキケマン
(紫華鬘)
ケシ科



ツクシタニギキョウ (筑紫谷桔梗)
キキョウ科



ホウチャクソウ (宝鐸草)
ユリ科



タイリンアオイ (大輪葵)
ウマノヌズクサ科



コバノミツバツツジ
(小葉の三葉躑躅)
ツツジ科 落葉低木



ニオイタチツボスミレ
(匂立坪堇)
スミレ科



ヤマヤナギ（山柳）
ヤナギ科 落葉低木



ウリカエデ (瓜楓)
カエデ科 落葉小高木



マムシグサ (蝮草)
サトイモ科



ニョイスミレ (如意堇)
スミレ科
別名：ツボスミレ (坪堇)



ハウチャクソウ (宝鐸草)
ユリ科

END