

2020.04.03 福岡37会、北九州市小倉南区・平尾台の
センボンヤリ、オキナグサ、キジムシロ、ヒトリシズカ



12:29



センボンヤリ (千本槍) キク科



オキナグサ (翁草)
キンポウゲ科



14:26
大平山(おぢへらやま)587m山頂



キジムシロ (雉薔) バナ科



ヒトリシズカ (一人静)
ゼンリョウ科

行程

吹上峠駐車場（デポ地）～千貫岩（せんがんいわ） 駐車場
～見晴台～茶ヶ床園地駐車場424M（出発地）～中峠479M
～キス岩～岩山549M～四方台（しほうだい） 619M
～貫山（ぬきさん） 712M～四方台（しほうだい） 619M
～大平山（おおへらやま） 587M～吹上峠登山口（駐車場・デポ地） 380M

大平山（おおへらやま） 587m

大平山(おおへらやま)587m

10:18


貫山（ぬきさん） 712m

11:31 四方台(しほうだい)619mからの貫山(ぬきさん)712m

吹上峠駐車場 (デポ地)



千貫岩（せんがんいわ） 駐車場



見晴台



見晴台



9:11
見晴台



9:12 見晴台からの展望



9:12 見晴台

茶ヶ床園地駐車場424m



9:18 茶ヶ床園地駐車場424m


大平山(おおへらやま)587m




9:19 茶ヶ床園地駐車場424m



9:19 茶ヶ床園地駐車場424m




9:20





ヒメオドリコソウ
(姫踊子草)
シソ科



大平山(おおへらやま)587m



シロバナタンポポ(白花蒲公英)
キク科 日本在来種

竜ヶ鼻681m

福智山901m

9:35



茶ヶ床園地

9:36





9:37

中峠479m

9:45

散策路 Scenic Route 산책로

← 茶ヶ床園地 Chagatoko Garden 차가토코 공원 760m

→ 広谷湿原 Hirotani Wetland 히로타니 습원 750m

→ 大平山 Mt. Ohira 오오헤리 산 1510m

自然観察施設 Nature Observation Facility 자연 관찰 시설 2310m

中峠479m

環境省 福岡県 2008 九州自然歩道

규슈 자연보도 Kyushu Nature Trail 福岡県 2008

九州自然歩道 규슈 자연보도 Kyushu Nature Trail

9:45 中峠479m

2.8km 吹上峠 環境省 福岡県 2008

1.2km 大平山 環境省 福岡県 2008

0.9km 茶ヶ床園地 차가토코 공원 Chagatoko Garden

2.7km 干山鍾乳洞 環境省 福岡県 2008

9:49



9:51



鷹ノ巣山(三ノ岳980m)
英彦山(ひこさん)1199m

9:54



大平山(おおへらやま)587m

9:55



大平山(おおへらやま)587m

9:56



キヌ岩

10:00

キヌ岩



キス岩



岩山549m






11:07 オキナグサの丘



周防台(すほうだい)607m

11:08



11:09 四方台(しほうだい)619mに向かう



貫山(ぬきさん)712m

11:16

貫山(ぬきさん)712m

四方台(しほうだい)619m



11:30



11:31 四方台(しほうだい)619mからの貫山(ぬきさん)712m



豊前海

新門司港フェリーターミナル

12:01



12:06
貫山(ぬきさん)712m



貫山 (ぬきさん) 712m



北九州空港

新門司フェリーターミナル→

12:32 貫山(ぬきさん)712m



大平山(おおへらやま)587m

12:35
貫山(ぬきさん)712m山頂から大平山(おおへらやま)587mに向かう



竜ヶ鼻681m

福智山901m

13:05



竜ヶ鼻681m

福智山901m

大平山(おおへらやま)587m

小穴(しょうけつ)

13:06



13:07 小穴(しょうけつ)

福智山901m

竜ヶ鼻681m

大平山(おおへらやま)587m

13:07


小穴(しょうけつ)


大平山(おおへらやま)587m

竜ヶ鼻681m

小穴(しょうけつ)

13:16







13:42

大平山(おおへらやま)587m

福智山901m

竜ヶ鼻681m

14:00



大平山(おおへらやま)587m

14:02



周防台(すほうだい)607m

茶ヶ床園地

14:10

大平山(おおへらやま)587m山頂からの展望

竜ヶ鼻681m

14:10

大平山(おおへらやま)587m山頂からの展望

大平山 (おおへらやま) 587m



14:26
大平山(おおへらやま)587m山頂

福智山901m



14:42



吹上峠駐車場

14:48



14:59
吹上峠登山口380m

吹上峠駐車場 (デポ地)



15:01

吹上峠駐車場

5時間40分の行動時間



15:10
吹上峠駐車場

茶ヶ床園地駐車場で解散



15:21
茶ヶ床園地駐車場424m

大平山(おおへらやま)587m



15:23
茶ヶ床園地駐車場424mで解散

平尾台の春の花々



センボンヤリ（千本槍）
キク科



シハイスミレ (紫背堇)
スミレ科



ニオイタチツボスミレ
(匂立坪堇)
スミレ科



スミレ(薑) スミレ科

スミレ?



スミレ(薑)
スミレ科



センボンヤリ
(千本槍)
キク科




センボンヤリ (千本槍)
キク科



センボンヤリ
(千本槍)
キク科



オキナグサ (翁草)
キンポウゲ科



シハイスミレ?



センボンヤリ (千本槍)
キク科



ヒトリシズカ
(一人静)
センリョウ科



ヒトリシズカ
(一人静)
センリョウ科



ツチグリ (土栗) ツチグリ科
別名: ツチガキ (土柿)



ノミノツヅリ
(蚤の綴り)
ナデシコ科



ホタルカズラ (蛍蔓)
ムラサキ科



ホタルカズラ (蛍蔓)
ムラサキ科



キジムシロ (雉薔)
バラ科





シロバナタンポポ
(白花蒲公英) キク科
日本在来種



シロバナタンポポ(白花蒲公英)
キク科 日本在来種

キランソウ



キランソウ (金瘡草)
シソ科

ナノハナ



END