


2020.01.21

福岡県糸島市・立石山(たていしやま)210M登山
(福の浦越登山口～山頂の往復)



芥屋の大門(けやのおおと)

13:04 福の浦越登山口

A scenic view of a coastal town. In the foreground, a dark pebble beach curves along the shore. To the left, a large, sharp, rocky peak rises from the water. To the right, a hillside covered in green vegetation slopes down towards a cluster of houses with various roof colors (red, blue, grey). The ocean is a deep blue, and the sky is clear. In the bottom right corner, a concrete breakwater is visible.

13:05
芥屋の大門(けやのおおと)

柱島



玄海島

彦山(ひこさん)232m

福の浦越登山口

13:04

彦山(ひこさん)232m

玄海島

13:04
福の浦越登山口

福の浦越登山口

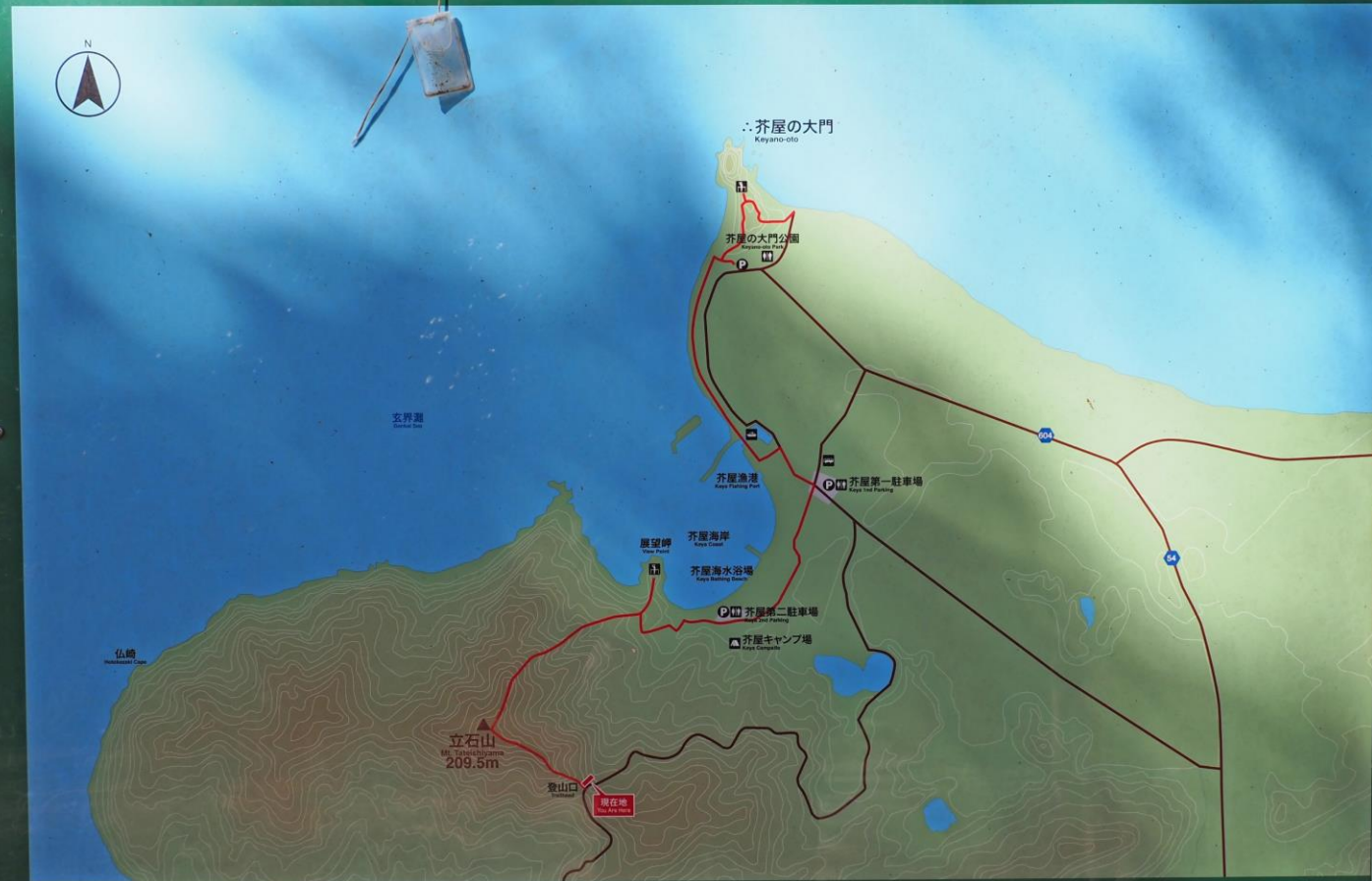
13:08

立石山 25分

福の浦越

13:09

環境省・福岡県
Ministry of the Environment / Fukuoka Prefecture



- 凡例 / Legend
- 立石山自然歩道 Mt. Tateshiyama Nature Trail
 - 普通 Roadway
 - お手洗い Toilet
 - バス停 Bus Stop
 - 展望地 View point
 - キャンプ場 Campsite
 - 遊覧船 Pleasure Boat



- 登山の注意 / Caution when hiking
- 事前に歩くコース、距離、所要時間、交通機関などを十分たゆどりのあるスケジュールを組みましょう。
 - 天気予報に注意し、天候の変化を最優先して、スケジュールを調整しましょう。
 - 服装・履物は登山、ハイキングに適したもので、すくなくとも最低限の用意をしてリュックサックにまとめて行って下さい。
 - 厳冬の積雪凍結時以外は登山ストックの先端に必ず下下さい。
 - Check the hiking course, distance, required time, and transportation system prior to your hike and ensure that your physical strength. Do not hike on a tight schedule.
 - Pay attention to weather reports. If the weather changes, advise that you change or cancel your hiking plan.
 - Dress in clothing and wear shoes suitable for hiking, rainwear, emergency food and other necessities in your backpack.
 - Always place rubber cap over the tip of your trekking stick when hiking over snow or frozen ground in the middle of winter.



玄海島


彦山(ひこさん)232m

柑子岳(こうだけ)255m

火山(ひやま)281m

芥屋海水浴場

13:19





高島170m

大島

13:22



13:23



13:24



可也山(かやさん)365m

福の浦越登山口↓

13:26

玄海島

彦山(ひこさん) 232m


柑子岳(こうしだけ) 255m

火山(ひやま) 281m

可也山(かやさん) 365m

幣(にぎ)の松原

13:24





サルトリイバラ(猿捕茨)
サルトリイバラ科



可也山(かやさん)365m

引津湾(ひきつわん)

船越

13:44



福の浦

13:45




姫島

13:46

立石山(たていしやま)210m山頂



13:50 立石山(たていしやま)210m



A scenic landscape view from a mountain peak. In the foreground, there are several pine trees and other vegetation. The middle ground shows a dense forest covering a ridge. In the background, a large island is visible in the blue sea under a clear blue sky with some light clouds. The text '姫島' is overlaid in red on the island.

姫島

13:52 立石山(たていしやま)210m



姫島

13:52
立石山(たていしやま)210m

柱島
↓

玄海島

彦山(ひこさん) 232m

13:53

立石山(たていしやま) 210m



14:02
立石山(たていしやま)210m



14:05



14:11
絶景ポイント



14:20
芥屋の大門(けやのおおと)

立石山自然歩道 Tateishiyama Nature Trail

立石山・芥屋の大門

Mt. Tateishiyama
0.4km

keyano-oto Cave
3.0km

14:26

14:26
福の浦越登山口に戻る



14:26

福の浦越登山口駐車場 1時間30分の行動時間