


2019.12.13

宗像四塚連山・城山（じょうやま）369M～金山（かなやま）317M縦走  
（宗像教育大登山口から登山し、地蔵峠登山口に下山（デポ地））





7:19 宗像教育大登山口





クスノキ (樟、楠)  
クスノキ科 常緑高木



7:34



7:36



7:36

十本杉



十本杉

十本杉

三郎丸側登山口 宗像教育大  
1.1 km 0.6 km

貴重な  
さな  
ないま  
たしま  
成15年7月  
宗像

頂上まで400m

成山山頂  
0.4 km

ベンチ NO 5

7:56  
山頂まで400m









ヤブコウジ(藪柑子)ヤブコウジ科  
落葉小低木 別名:十両



ヤブコウジ(藪柑子) ヤブコウジ科  
落葉小低木 別名:十両



カゴノキ  
(クスノキ科)

カゴノキ(鹿子の木)  
クスノキ科

8:05



8:13



8:15



8:17



8:17

蓋井島  
(ふたおいじま)



男島(おしま)  
(白島国家石油備蓄基地)



三里松原

8:19

城山(じょうやま)369mから

A panoramic view from the summit of Jōyama (369m) looking over a city and a bay towards distant mountains. The foreground shows a city with various buildings and a highway. The middle ground features a large bay with a bridge and a wind turbine. The background consists of a range of mountains under a clear sky. The text "8:19 城山(じょうやま)369m山頂から" is overlaid in the lower-left corner.

8:19 城山(じょうやま)369m山頂から

## 城山の古城址

城山は、その昔、赤馬山あがまやま、蘿つた（蔦）嶽たけ、嶽山たけやまなどと呼ばれ、その山頂には、城址しろあとが残されています。

この城山で最初に築かれた城は、どのようなものかはいくわかりませんが、正治二年（1200年）の記録に宗知宗そうともむねが赤馬山城に住んだとされる記録があることから、このころ、すでに城はあつたものと考えられます。建武三年けんむ・延元元年えんげん（1336年）4月3日の記録では、宗像大宮司むなかただいぐうじうじとし俊が、九州に落ちのびて再起を図る、後の室町幕府を開く足利尊氏を、宗像館むかたに招き赤馬山城を修復して蘿山城つたやまとしたことが記され当時は、既存の城を改修して堅固なものとしたことが窺うかがわれます。

とくに、永禄三年（1560年）の合戦で大友氏に敗れ、大島に逃れ再起を図った宗像大宮司うしざだ氏貞が改修したときには、城の南北と東にそれぞれ大手口、石峠口門司口の入り口を設け、後の永禄十二年の大友氏との合戦では城を囲まれる籠城戦かごじやうせんとなりますが、落城することなく持ちこたえた堅固なものでした。

天正六年（1578年）銘のある宗像大社辺津宮本殿の「第一宮御宝殿置札だいいちぐうごほうでんおきふだ」には、永禄三年の合戦のことや氏貞が安全のために蘿山城に入り、3年後、この城を嶽山と改名したことなどが記されています。

この堅固な城も、豊臣秀吉の九州統治により小早川隆影によつて取り壊されました。

現在では、山頂にある本丸や二の丸などの痕跡、城を護るために累々と築かれた曲輪や堀などの防御網に往時の堅固な姿を映し見ることができます。

平成十九年（2007年）3月

宗像市商工観光課

大島

沖ノ島までは約70km

沖ノ島



8:22  
城山(じょうやま)369m山頂から

## 世界遺産 「神宿る島」宗像・沖ノ島

### World Heritage "The Sacred Island of Okinoshima"

城山から北西に望む沖ノ島までは約70km、沖ノ島から韓国釜山までは約145kmです。日本と大陸を結ぶ海の道を「海北道中」と呼び、航海の難所であるこの玄界灘を無事渡るため、沖ノ島では、4世紀から9世紀にかけて国家的な祭祀が行われていました。出土した奉獻品は国宝に指定され、その数は8万点にのぼります。

空気の澄んだ日には、ここから沖ノ島の荘厳な姿を見ることができます。

Okinoshima can be seen about 70km away from this point and it is about 145km from Okinoshima to Busan, Korea. The course between Japan and the continent was called "Marine Route". On Okinoshima, the national rituals had been held from 4th century to 9th century for the sea safe. 80,000 ritual artifacts were found and designated as the national treasures. On a clear day, you can see the majestic appearance of Okinoshima from here.



沖ノ島の説明と映像はこちらをご覧ください。  
For an explanation video please check here.

宗像市商工観光課 0940-36-0037  
Munakata Commerce and Tourism Section 0940-36-0037



ここから見える沖ノ島の姿  
Appearance of Okinoshima seen from here



沖ノ島近景  
Close view of Okinoshima



沖ノ島の位置  
Position of Okinoshima



大島

草崎

神湊(こうのみなど)



さつき松原

8:23

城山(じょうやま)369m山頂から



小呂島 (おろのしま)



大島



神湊 (こうのみなど)



8:23  
城山 (じょうやま) 369m 山頂から



8:38






8:45



8:47



8:46



クマノシズキ  
(シズキ科)

8:47



8:48



9:03



マムシグサ (蝮草)  
サトイモ科



イズセンリョウ (伊豆千両)  
ヤブコウジ科

石峠



9:11  
石峠

ムサシアブミ (武蔵鐙)  
サトイモ科



ムサシアブミ(武蔵鐙)  
サトイモ科



ムサシアブミ(武蔵鐙) サトイモ科

皆さんこんにちには  
ツチアケビです。ラン科の  
植物ですがナラ茸の菌が  
ないと生きてゆけません  
そっと見守って下さい  
九月には真赤な実をつけて  
お待ち致します

9:31

ツブラジイ

9:55

9:56

10:00

金山南岳  
三〇八米



A panoramic view from the summit of Kinoshima Nanagata (308m) looking over a city and a bay. The foreground shows a dense urban area with various buildings and structures. In the middle ground, there are large, flat, brownish-green fields, likely agricultural land. The background features a range of mountains under a clear blue sky. The text "10:01" is overlaid in the lower-left corner.

10:01

金山南岳308m山頂から



ヤブコウジ(藪柑子) ヤブコウジ科 落葉小低木 別名:十両



ヤブコウジ(藪柑子) ヤブコウジ科  
落葉小低木 別名:十両



10:07



10:10  
金山南岳308m山頂から



10:26  
金山北岳317m




10:27  
金山317mからの  
孔大寺山(こだいしやま)499m

孔大寺山 (こだいしやま) 499m



10:35  
金山北岳317m山頂



蓋井島(ふたおいじま)



男島(おしま)  
(白島国家石油備蓄基地)



11:13

血倉山622m

11:14



ベニバナポロギク(紅花溢襖菊)  
キク科  
アフリカ原産の帰化植物



ベニバナポロギク(紅花溢襖菊)  
キク科  
アフリカ原産の帰化植物



ヤブラン(藪蘭)  
ユリ科

血倉山622m  
↓

11:18



鷹ノ巣山(三ノ岳980m)



英彦山(ひこさん)1199m



11:19



11:22



11:22



ここから  
出発地に向かう

11:36  
デボ地の地蔵峠から  
出発地の宗像教育大登山口に向かう



11:33 地蔵峠登山口に下りる  
4時間15分の行動時間



11:53

出発地の宗像教育大登山口に戻る



# ウェスト赤間店で昼食



12:04  
ウェスト赤間店で昼食



12:17  
790円(税込み)



城山(じょうやま)369m

赤間駅東  
Akama Sta. East

赤間駅東  
Akama Sta. East

12:34 赤間駅東

END