


2019.11.30

脊振山系・金山（かなやま）967Mの紅葉（佐賀市・小爪峠登山口から）






眉山(まゆやま)819 m

7:08

広域基幹林道金山背振線からの普賢岳(ふげんだけ)1359m

A landscape view of mountains at dawn or dusk. The sky is a soft mix of pink, orange, and light blue. In the foreground, several tall, thin stalks of grass with feathery seed heads are visible, some in sharp focus. The middle ground shows a dense forest of dark green trees covering rolling hills. In the background, multiple layers of mountain ranges are visible, each appearing progressively more hazy and blue due to atmospheric perspective. The overall mood is serene and quiet.

7:09  
広域基幹林道金山背振線からの  
天山(てんざん)1046m



ヤブコウジ(藪柑子) ヤブコウジ科  
落葉小低木 別名:十両



7:25  
広域基幹林道金山背振線・  
小爪峠登山口駐車場



7:29  
小爪峠登山口



ゼンマイ(蕨) ゼンマイ科  
多年生シダ植物



ツルシキミ(蔓櫛)  
ミカン科 常緑低木



マユミ(真弓、檀) ニシキギ科 落葉低木  
別名:ヤマニシキギ(山錦木)





8:04



8:19



ツルシキミ(蔓櫛)  
ミカン科 常緑低木



普賢岳(ふげんだけ)1359m



8:55 マムシ注意岩

普賢岳(ふげんだけ)1359m

多良岳山系

8:56

マムシ注意岩からの展望




8:57



8:57



8:57  
マムシ注意岩からの背振山(せぶりさん)1055m



8:59

羽金山(はがねやま)900m



井原山(いわらやま)983m



9:08

井原山(いわらやま)983m

金山(かなやま)967m

9:08



9:13

環境庁



9:15

# ブナ林



9:17



9:17





9:27





竹釜・国民宿舎  
5.5km 3.5km

金山  
九六七M

金山頂  
967m

一等  
三角点

金山  
967m  
早良区役所

9:54

湯川山(ゆがわやま)471m



孔大寺山(こだいじやま)499m



立花山(たちばなやま)367m



9:56 金山(かなやま)967m山頂から

大島

相島(あいのしま)

志賀島(しかのしま)

西戸崎

海ノ中道

←福岡タワー

9:56 金山(かなやま)967m山頂から

眉山  
↓

普賢岳(ふげんだけ)1359m

9:58 金山(かなやま)967m山頂から



10:19

石釜・国民宿舎  
5.5km 3.5km

金山  
967

金山

一等



天山(てんざん) 1046m



10:23 金山(かなやま) 967m 山頂から




10:42






ツルリンドウ(蔓竜胆)  
リンドウ科






ツルシキミ(蔓櫛)  
ミカン科 常緑低木





シロモジ(白文字)  
クスノキ科





シロモジ(白文字) クスノキ科







フユイチゴ(冬莓) バラ科







カラスウリ(烏瓜)  
ウリ科





12:09



12:09

広域基幹林道金山背振線に下山  
ここまでの行動時間4時間40分



ベニバナボロギク(紅花檻樓菊)  
キク科 アフリカ原産の帰化植物



ヤトバナ(灸花) アカネ科  
別名:サオトメバナ、ヘクソカズラ



ノコンギク(野紺菊) キク科



フユイチゴ(冬莓)バラ科

END