


2019.10.25 福岡市早良区・

花乱の滝（からんのたき）、坊主ヶ滝、
三瀬峠・金山（かなやま）967M登山口



11:09
花乱の滝(からんのたき)



12:30
坊主ヶ滝



14:26

14:27

14:26
三瀬峠・金山(かなやま)登山口

九州自然歩道
金山 3.7KM



10:36 湧水千石の郷

林道 千石線 終点

10:51

玄海幹線 145号 脊振伊都線 20号
玄海幹線 145号 脊振伊都線 20号

10:51

花乱の滝
Karan Waterfall
100m 花乱瀑布 기린노타키 폭포

10:52

29
10分 花乱の滝登山口
20分 水源池前




10:53




10:53

花乱の滝 (からんのたき)



10:53



10:58

▲ 袖岡市

29

早良区役所

10分 花乱の滝登山口

水源池前バス停 20分

10:59



サツマイナモリ(薩摩稻森)
アカネ科



11:03

か ら ん た き
花 乱 の 滝
Karan Waterfall
花乱瀑布 가란노타키 폭포

滝の名の由来には、落下する滝のしぶきが乱舞する花びらのように美しいことにちなみ名付けられたという説と、火乱という山伏がこの滝にうたれて修行したことから名付けられたとされる、二つの説があります。滝の高さは約15メートル、幅3.5メートルに及び、近世福岡を代表する学者員原益軒は『筑前国続風土記』の中で、筑前国中で最も美しい滝だと記しています。流れ落ちた滝の水は清流となり、曲淵川に注ぎこまれます。

The name "Karan" comes from the beauty of the spray from the plummeting waters, which resembles swirling petals. One legend also has it that a holy man called Karan undertook ascetic training by standing beneath the falls, and that is why they were given the name of Karan-no-taki Waterfall. The waterfall is 15m high and 3.5m wide, and "Chikuzen no Kuni Zoku Fudoki" (A Description of the Land of Chikuzen), written by a Confucian scholar of the Fukuoka Domain, says that it is the most beautiful waterfall.

“花乱”之名，起源于飞溅直下激起的飞溅如同花瓣纷飞，美不胜收。还有传说，一名叫花栏的修行者，承受瀑布的冲击进行修行，由此又被称作“花栏瀑布”。这条高15m、宽3.5m的瀑布，在福岡藩的儒学学者所著的《筑前国続風土記》这本书中，被称为最美丽的瀑布。

가란(花亂)이라는 이름은 밝혀하는 폭포의 물보라가 어지러이 춤추는 꽃잎처럼 아름답다해서 붙여졌습니다. 일설에는 가란(花欄)이라는 수행자가 이 폭포수를 맞으며 수행을 하여 '가란(花欄)노타키 폭포'라고 불리게 되었다고도 합니다. 높이 15m, 폭 3.5m에 달하는 이 폭포는 후쿠오카번의 유학자 작성한 「치쿠젠 속풍토기」라는 책 속에서 가장 아름다운 폭포로 기록되어 있습니다.


花瀧の瀧図
花瀧瀑布圖
Karan Waterfall
Karan Waterfall
Karan Waterfall
Karan Waterfall

周辺案内地図
Area Map 周辺地図 주변案内 지도

ここは 早良区大字石釜 です
You are in Ishigama,
Sawara-ku.
这里是早良区石釜
여기는 시라리구 이시가마 입니다.

よかなび
FANTASTIC FUKUOKAI


11:08
花乱の滝(からんのたき)



11:09
花乱の滝(からんのたき)



11:11
花乱の滝







ミゾソバ(溝蕎麦)
タデ科






ミヤマタニソバ(深山谷蕎麦)
タデ科



ハガクレツリフネ(葉隠れ釣舟)
ツリフネソウ科



ヤマハッカ(山薄荷)
シソ科



不明



ゴンズイ (権葎) ミツバウツギ科
別名:クロクサギ(黒臭木)



ヌマダイコン(沼大根)
キク科



シロヨメナ(白嫁菜)
キク科

坊主ヶ滝 ↑
Bozu Waterfall
坊主瀑布 보즈가타키 폭포 450m

金山 →
Mt. Kanayama
金山 가나이마산 4km

木製案内板
清すまい
あなごの町
わかしの町

玄海幹線
152号
← 普振伊都線 14号

玄海幹線
151号
← 普振伊都線 15号

11:53

早良区役所

金山登山道地図(坊主ヶ滝登山口)

権原峠へ

獅師岩山

小爪峠

金山

山中へ

アコ坂峠

分岐

城山

坊主ヶ滝

トレ

千石の郷

登山口

現在地

林道

登山口

花乱の滝

三瀬峠

多々良瀬

水源池前

11:55



坊主ヶ滝 ぼうず たき

かなやま


金山登山道の入口にあたり、不動滝とも通天滝または紅葉の滝とも言われ、かつては僧侶の修業の場であった。水の勢いが強く、高さ一五メートル 幅約六メートル あつて深い淵をなし、増水したときには遠方からも望むことができる。

この豊かな清流は、坊主川を下つて室見川に流れ室見取水場を経て市民の大切な飲料水として使用されている。滝つぼの右上に、いつの時代に誰が作ったかわからない数体の石仏があるが、現在も季節の花など供えられ参詣者が多い。

自然を大切に


- 一、危険な場所には近づかないようにしましょう。
- 一、川を汚さないように！ 木を折らないように！
- 一、ゴミ・食べ物の残り、空カン・空ビンは持ち帰りましょう。

福岡市





ノコンギク(野紺菊)
キク科



ノコンギク(野紺菊) キク科



ノコンギク(野紺菊)
キク科



アベリア
スイカズラ科 常緑低木



14:03



14:25



14:25
三瀬峠・井原山登山口



14:26

三瀬峠・金山(かなやま)登山口

早良区役所

三瀬峠登山口地図



14:26



14:26



14:27



14:41
水源池バス駐車場





14:45

ILLUMS

ILLUMS

石釜豆腐



 背振山系地下深55Mから湧き出る天然水と厳選国内産大豆100%に本にかりを使用した手造り味噌
ざるつ
石釜豆腐


品名/とうふ
 原材料名/国産大豆・塩化Mg
 内容量/400g~450g
 保存方法/要冷蔵
 石釜豆腐製造店 代表者小田秀人
 福岡市早良区石釜769-2
 電話 804-5048

背振山系地下深55Mから湧き出る天然水と
 厳選国内産大豆100%に本にかりを使用した手造り味噌

石釜豆腐

もめん  フタ付 容器内

石釜豆腐製造店
 代表者 小田秀人
 福岡市早良区大字石釜769-2
 電話 804-5048

品名 もめんとうふ
 原材料 国産大豆・塩化Mg
 内容量 300g~350g
 保存方法 要冷蔵

END