


2019.06.24

福岡37会

脊振山系・浮嶽（うきだけ）805M、女岳（めだけ）748M登山。反省会



13:11 女岳西登山口からの浮嶽（うきだけ）805m




10:14



ヤマアジサイ（山紫陽花）
アジサイ科 落葉低木



ハンカイソウ（樊桐草）
キク科 多年草



女岳（めだけ）748m

11:05 林道浮嶽線からの展望



12:43 下山する



18-18

行程（福岡37会）

- 1 脊振山系の2座登山（浮嶽（うきだけ）805m、女岳（めだけ）748m）
- 2 糸島市2漁港周遊（大入漁港、福吉漁港）
- 3 反省会（姪浜駅南・海鮮居酒屋 おくまん）

1の行程

姪浜駅集合～真名子木の香ランド駐車場（休憩）

～佐賀県唐津市・林道浮嶽線（終点）駐車場、登山開始

～白龍稻荷～大岩展望台～浮嶽（うきだけ）805m山頂

～林道浮嶽線（終点）駐車場に戻る。車で移動

～佐賀県唐津市・女岳西登山口、登山開始

～女岳（めだけ）748m山頂～女岳西登山口に戻る。車で移動

～真名子木の香ランド駐車場（休憩）車で移動

～加茂神社

二丈温泉きららの湯に入浴




7:43
姪浜駅



8:48 真名子木の香ランド



9:18 佐賀県唐津市
民有林道浮嶽線駐車場





9:36
白龍稻荷



9:32



9:37
白龍稻荷

大岩展望台からの展望

馬渡島（まだらじま）

松島

加唐島（かからじま）

松 浦 半 島

女瀬ノ鼻（おんなせのはな）
↑
神集島（かしわじま）

9:49



羽島

姫島

9:51

姫島

立石山（たていしやま）210m



仏崎

野辺崎

9:51 大岩展望台

立石山（たていしやま）210m



仏崎

野辺崎

引津湾（ひきつわん）

鷺の首

船越湾（ふなこしわん）

9:51
大岩展望台

彦山 (ひこさん) 232m 火山 (ひやま) 281m

可也山 (かやさん) 365m

引津湾 (ひきつわん)

船越湾 (ふなこしわん)

加布里湾

鷺の首

大崎

9:51



二丈岳（にじょうだけ）711m

志賀島（しかのしま）

可也山365m

9:51

羽 島

9:52



An aerial photograph of a large, conical island covered in dense green forest. At the base of the island, a small town with several buildings is visible. The island is surrounded by clear blue water. A white boat is seen moving across the water in the lower right quadrant, leaving a white wake. The sky is a clear, pale blue. In the bottom left corner, the text '9:52 姫島' is displayed in white.

9:52 姫島

立石山（たていしやま）210m



大崎

福の浦

野辺崎

9:52



彦山 (ひこさん) 232m 火山 (ひやま) 281m

可也山 (かやさん) 365m

加布里湾

船越湾 (ふなこしわん)

9:53






ヤマアジサイ (山紫陽花)
アジサイ科 落葉低木



ヤマアジサイ (山紫陽花)
アジサイ科 落葉低木



ヤマアジサイ (山紫陽花)
アジサイ科 落葉低木



ハンカイソウ (樊噲草)
キク科 多年草



ハンカイソウ (樊噲草)
キク科 多年草



フタリシズカ (二人静)
センリョウ科



フタリシズカ (二人静) センリョウ科



フタリシズカ (二人静)
センリョウ科





10:23
浮嶽神社上宮

A photograph of three hikers at a mountain summit. The hiker on the left is standing, wearing a white hat, a blue vest over a plaid shirt, and grey pants. The hiker in the center is crouching, wearing a green hat, a blue plaid shirt, and blue gaiters. The hiker on the right is standing, wearing a white cap, a light blue shirt, and dark pants. They are positioned around a wooden sign that reads '浮嶽山頂' (Utsunokake Mountain Summit) and '805.1M'. The background is a dense forest of tall evergreen trees under a clear sky.

浮嶽山頂
805.1M

10:26
浮嶽（うきだけ）805m

浮嶽（うきだけ）805m山頂からの展望

馬渡島（まだらじま）



松島



松浦半島

加唐島（かからじま）



女瀬ノ鼻（おんなせのはな）



神集島（かしわじま）



10:30



姫島

羽島

10:31



アメリカフウロ（亜米利加風露）
フウロソウ科 北アメリカ原産の帰化植物



アメリカフウロ（亜米利加風露）
フウロソウ科 北アメリカ原産の帰化植物



羽金山（はがねやま）900m

11:03 林道浮嶽線からの展望



二丈岳（にじょうだけ）711m

女岳（めだけ）748m

11:04
林道浮嶽線からの展望

女岳（めだけ）748m登山

女 岳

11:14
女岳西登山口

トチバニンジン（栃葉人参）
ウコギ科

トチバニンジン（栃葉人参）
ウコギ科





ヤマツツジ (山躑躅)
ツツジ科 半落葉低木





12:10
女岳 (めだけ) 748m



12:12
工藤君が博多駅で買ってきてくれた駅弁を頂く



かしわめし (大名道中駕籠) 1030円



東筑軒のかしわめし弁当（1030円）



12:43 下山する



マルバノイチヤクソウ
(丸葉の一葉草)
ツツジ科



ハエドクソウ (蠅毒草)
ハエドクソウ科



13:11 女岳西登山口からの浮嶽 (うきだけ) 805m



13:32 真名子木の香ランド駐車場



13:38 加茂神社



13:38
加茂神社

加茂神社



アジサイ (紫陽花)
アジサイ科 落葉低木



アジサイ (紫陽花) アジサイ科 落葉低木

女岳（めだけ）748m

13:41




13:43 真名子木の香ランド駐車場



13:44 真名子木の香ランド駐車場



13:44 真名子木の香ランド駐車場



林道で見た花



ヒメヒオウギズイセン





アジサイ（紫陽花） アジサイ科 落葉低木

糸島市大入

二丈岳（にじょうだけ）711m



女岳（めだけ）748m



浮嶽（うきだけ）805m



14:16 大入（福岡県糸島市）



14:18 大入 (福岡県糸島市)



14:19 大入 (福岡県糸島市)



大入 (福岡県糸島市)



14:32 大入漁港 (福岡県糸島市)

A scenic view of a rocky coastline. In the foreground, there are large, reddish-brown rocks scattered along the shore. The ocean is a deep blue with white foam from waves crashing against the rocks. In the background, a large, rounded island covered in green vegetation rises from the sea. The sky is a clear, bright blue.

姫島

14:19
大入（福岡県糸島）

福吉漁港



14:55 福吉漁港（福岡県糸島市）



14:55 福吉漁港（福岡県糸島市）



14:56 福吉漁港（福岡県糸島市）



反省会 (姪浜駅南・海鮮居酒屋 おくまん)



END