

2019.05.29 福岡県糸島市・浮嶽（うきだけ） 805Mの

ツクシタツナミソウ、フタリシズカ、ハナミョウガ

（林道浮岳線登山口～浮嶽（うきだけ） 805M～白木峠登山口）



ツクシタツナミソウ  
（筑紫立浪草）  
シソ科



フタリシズカ  
（二人静）  
センリョウ科



# 行程

伊都菜彩集合（昼食）～白木峠駐車場に1台デポ  
～極楽展望台～真名子木の香ランド  
～林道浮岳線（終点）駐車場に駐車、歩き始める  
白龍稻荷（大岩展望台）～浮嶽（うきだけ）805m山頂  
～縦走～白木峠駐車場、デポした車に乗る～林道浮岳線  
（終点）駐車場  
～ゆらりんこ橋解散









極楽展望台から先の林道雷山浮嶽線が  
災害復旧工事中のため通行止め。  
7月2日まで工事期間。  
引き返して、遠まわりだが、  
浮嶽登山口に向かう。



# 極楽展望台からの風景

馬渡島（まだらじま）

松島

加唐島（かからじま）

松浦半島

神集島（かしわじま）

12:48





姫島



姫島

羽島

福吉漁港

12:48



立石山 (たていしやま) 210m



可也山 (かやさん)  
365m



引津湾 (ひきつわん)

船越湾 (ふなこしわん)

大入

12:49



立石山 (たていしやま) 210m



可也山 (かやさん) 365m



船越湾 (ふなこしわん)

加布里湾

大入漁港

12:49





ニワゼキショウ（庭石菖）  
アヤメ科 帰化植物



ニワゼキショウ（庭石菖）  
アヤメ科 帰化植物





ニワゼキショウ  
(庭石菖)  
アヤメ科 帰化植物



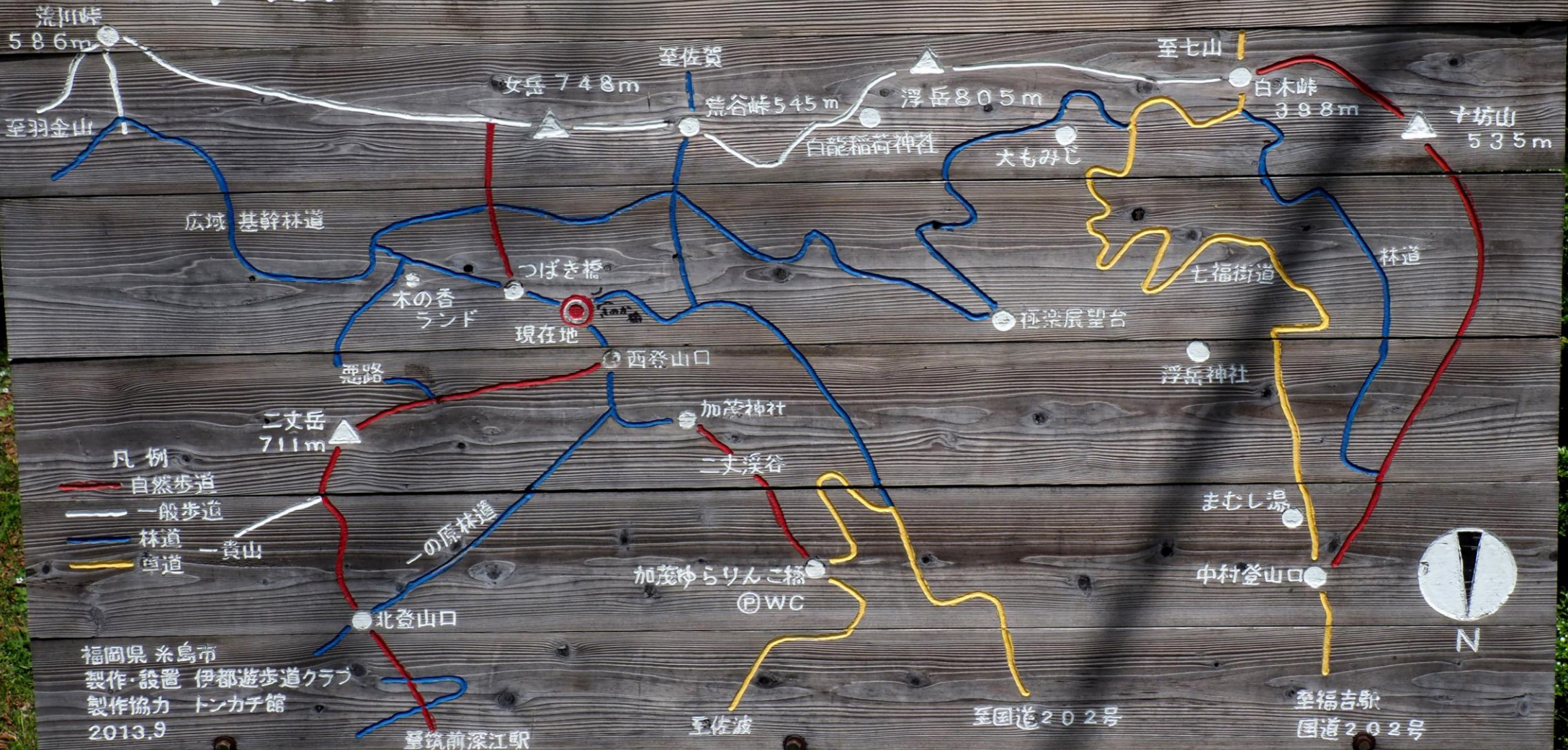
スイカズラ (吸蔓)  
スイカズラ科 常緑つる性木本  
別名: ニンドウ (忍冬)、  
キンギンカ (金銀花)



糸島の山歩き

真名子木の香ランド

# 十坊山・浮嶽・女岳・二丈岳登山ルート図



13:31





至二丈町

浮岳線  
(登山道)



上浮岳線

至野井原

13:50





14:07  
民有林道浮岳線  
(終点)



14:08  
民有林道浮岳線 (終点)  
駐車場





ハナニガナ（花苦菜）  
キク科







ツクシタツナミソウ  
(筑紫立浪草)  
シソ科



ツクシタツナミソウ  
(筑紫立浪草)  
シソ科
















加唐島 (かからじま)

姫 島

立石山 (たていしやま) 210m

↑  
神集島 (かしわじま)

羽島

14:40 大岩展望台



立石山 (たていしやま) 210m



可也山 (かやさん) 365m



志賀島 (しかのしま)



引洋湾 (ひまつわん)

船越湾 (ふなこしわん)

能古島 (のこのしま)



14:41





馬渡島 (まだらじま)

松島

加唐島 (かからじま)

壱岐島

松浦半島

小川島

↑  
女瀬ノ鼻 神集島 (かしわじま)  
(おんなせのはな)

14:41



馬渡島 (まだらじま)

壱岐島

松島

加唐島 (かからじま)

小川島

女瀬ノ鼻 (おんなせのはな)

神集島 (かしわじま)

14:41



壱 岐 島 (いきのしま)

加唐島 (かからじま)

小川島 (おがわじま)

14:41





ヤマボウシ(山法師) ミズキ科 落葉高木  
別名: ヤマグワ(山桑)



14:50



14:50



14:51



雷山 (らいざん) 955m

井原山 (いώραやま) 983m

富士山 (ふじやま) 944m

羽金山 (はがねやま) 900m

15:01



ヤマツツジ (山躑躅)  
ツツジ科 半落葉低木





カノコソウ（鹿子草） オミナエシ科



ヒメウワバミソウ（姫鱗草） イラクサ科



ヒメウワバミソウ（姫鱗草） イラクサ科





フタリシズカ  
(二人静)  
センリョウ科



フタリシズカ  
(二人静)  
センリョウ科



浮嶽山頂

805.1M

15:20 登山口から1時間10分






15:21  
木彫りの亀



15:24  
浮嶽宮



15:22



ツバキ (筒紫花浪草) シソ科





ツクシタツナミソウ  
(筑紫立浪草)  
シソ科



ツクシタツナミソウ (筑紫立浪草)  
シソ科



松島



加唐島（かからじま）

神集島（かしわじま）

15:32

浮嶽（うきだけ）805m山頂からの展望





15:38



15:41




15:43  
白糸峠に向かう



ヒメアギスマレ (姫顎董)  
スマレ科





15:58



16:12  
岩を覆っている巨木



16:15  
大きな杉




16:17





タイリンアオイ（大輪葵）  
ウマノスズクサ科





タイリンアオイ (大輪葵)  
ウマノスズクサ科



オオナルコユリ（大鳴子百合）  
ユリ科







ヤマゴボウ（山牛蒡）  
ヤマゴボウ科



ヤマゴボウ（山牛蒡）  
ヤマゴボウ科





ハナミョウガ（花茗荷）  
ミョウガ科



ハナミョウガ（花茗荷）  
ミョウガ科





ハナミョウガ (花茗荷)  
ミョウガ科



ハナミョウガ (花茗荷)  
ミョウガ科



ハナミョウガ (花茗荷)  
ミョウガ科





17:00



17:11



17:12

十坊山（とんぼやま）登山口





17:58 浮嶽（うきだけ）805m





18:14  
林道浮岳線（終点）駐車場に到着



女岳（めだけ）748m

二丈岳（にじょうだけ）711m

18:18





ヤマゴボウ (山牛蒡)  
ヤマゴボウ科



18:41  
ゆらりんこ橋





18:42  
ゆらりんこ橋からの  
可也山（かやさん）365m

END