


2019.01.21

1 福岡市東区・志賀島（しかのしま）の
アオジ、ミサゴ、ミヤマホオジロ



2 福岡県福津市・
東郷公園からの
沖ノ島、大島
（ユネスコ世界遺産）





福岡タワー

ヒルトン福岡シーホーク

福岡ヤフオクドーム

油山597m

11:53 金印公園からの展望

背振山 (せぶりさん) 1055m



油山597m

能古島 (のこのしま)

11:53 金印公園からの展望

雷山 (らいざん) 955m

羽金山 (はがねやま) 900m

11:53 金印公園からの展望

雷山 (らいざん) 955m
↓

羽金山 (はがねやま) 900m
↓

毘沙門山 (びしゃもんやま)
↑
177m

11:53 金印公園からの展望

二丈岳 (にじょうだけ) 711m

浮嶽 (うきだけ) 805m

十坊山 (とんぼやま) 535m

11:53 金印公園からの展望

可也山 (かやさん) 365m
柑子岳 (こうしだけ) 255m

11:54 金印公園からの展望

金印公園案内図

Information Map of Kin-in Park



金印公園は、紀元 57 年に後漢の光武帝が奴国（なこく）の王に与えたとされている「漢委奴国王（かんのわのなのこくおう※）」と記された金印が、天明 4（1784）年にこの付近で発見されたことを記念した公園です。

公園の入口には、大正 11（1922）年に建立された「漢委奴国王金印発光之处」と記された石碑があります。

展望広場には、金印のモニュメントがあります。博多湾と福岡の街を背景に古代の大陸との交流の様子を想像してみてください。

※読み方には他の解釈もあります。

Kin-in Park is a park designed to commemorate the *kin-in* golden seal (discovered in 1784 CE), which, according to the inscription on the seal, was bestowed on the king of 'Nakoku' (an ancient name of a region in Japan) by the late Han Dynasty emperor Guangwu, in the year 57 CE.

At the entrance to the park, there is a stone monument which was erected in 1922, and reads, "This is where the Golden Seal was conferred from the King of Han (China) upon the King of Nakoku, from Wa (Japan)".

In the observation plaza, there is another monument for the golden seal. Try and envision the vast history of exchange between Japan and the Asian continent, with Hakata Bay and the Fukuoka City landscape at your back.

公元 57 年，后汉光武帝赠与当时的“奴国”国王的刻有“汉倭奴国王”字样的金印，为纪念该金印于 1784 年发现于此地附近而建造了金印公园。

公园的入口处，立有 1922 年建造的石碑，石碑上刻着“汉倭奴国王金印发光之处”的字样。

在展望广场，建造了金印纪念碑。请想象一下以博多湾和福岡市的街景为背景和古代大陆进行交流的场景吧。

금인공원은 서기 57년에 후한의 광무제가 나코쿠의 왕에게 준 것으로 보이는「한왜노국왕」이라고 표시된 금인이 1784년에 이 부근에서 발견된 것을 기념하는 공원입니다.

공원 입구에는 1922년에 건립된「한왜노국왕금인발광지처」라는 비석이 있습니다.

전망 광장에는 금인의 모뉴먼트가 있습니다. 하카타만과 후쿠오카의 거리를 배경으로 그 옛날 대륙과 교류하던 모습을 상상해 보세요.



11-55 金印公園

金印公園は、紀元 57 年に後漢の光武帝が奴国（なこく）の王に与えたとされている「漢委奴国王（かんのわのなのこくおう※）」と記された金印が、天明 4（1784）年にこの付近で発見されたことを記念した公園です。

公園の入口には、大正 11（1922）年に建立された「漢委奴国王金印発光之处」と記された石碑があります。

展望広場には、金印のモニュメントがあります。博多湾と福岡の街を背景に古代の大陸との交流の様子を想像してみてください。

※読み方には他の解釈もあります。

금인공원은 서기57년에 후한의 광무제가 나코쿠의 왕에게 준 것으로 보이는「한왜노국왕」이라고 표시된 금인이 1784년에 이 부근에서 발견된 것을 기념하는 공원입니다.

공원 입구에는 1922년에 건립된「한왜노국왕금인발광지처」라는 비석이 있습니다.

전망 광장에는 금인의 모뉴먼트가 있습니다. 하카타만과 후쿠오카의 거리를 배경으로 그 옛날 대륙과 교류하던 모습을 상상해 보세요.



12:06 蒙古塚からの展望

灘山（なだやま）209m

彦山（ひこさん）232m



灘山（なだやま）209m

12:06 蒙古塚からの展望

雷山 (らいざん) 955m



毘沙門山 (びしゃもんやま) 177m



12:07 蒙古塚からの展望

雷山 (らいざん) 955m



羽金山 (はがねやま) 900m



毘沙門山 (びしゃもんやま) 177m

12:07 蒙古塚からの展望



玄海島

12:07 蒙古塚からの展望

12:07 蒙古塚からの展望

小机島
大机島

玄海島





能古島 (のこのしま)

12:09 蒙古塚からの展望



12:09
蒙古塚

元寇史蹟蒙古塚



12:10
蒙古塚



雷山 (らいざん) 955m



羽金山 (はがねやま) 900m



毘沙門山 (びしゃもんやま) 177m

12:11 蒙古塚からの展望



小机島

大机島

柱島

玄海島

12:20 休暇村志賀島からの展望



12:21
休暇村志賀島



12:22 休暇村志賀島からの展望

小呂島（おろのしま）

12:22 休暇村志賀島からの展望

イソヒヨドリ (磯鶇)
オス
ツグミ科 L=25.5cm



イソヒヨドリ (磯鶇) オス
ツグミ科 L=25.5cm





シロハラ (白腹)
ツグミ科 L=25cm



アオジ (青鷓)
ホオジロ科 L=16cm



アオジ (青鷓)
ホオジロ科 L=16cm



12:33

ニューかめりあ (博多→釜山)

小呂島（おろのしま）

ニューかめりあ

12:48 休暇村志賀島からの展望



13:01 塩見公園



13:02
潮見公園展望台



大島

相島 (あいのしま)

13:04 潮見公園からの展望

13:05 潮見公園からの展望





端島

海の中道

13:05 潮見公園からの展望

背振山1055m

雷山955m

油山597m

高祖山416m

能古島-(のこのしま)

13:05 潮見公園からの展望



ヤフオクドーム

福岡タワー

13:11
潮見公園からの展望



13:13 塩見公園展望台

ミサゴ (鵙)
ワシタカ科 L=メス64cm


13:38

ミサゴ (鵟)
ワシタカ科 L=メス64cm






セグロカモメ (背黒鷗)
カモメ科 L=61cm

A group of approximately ten cormorants are perched on a rugged, grey rock formation. The birds are dark in color with long necks and sharp beaks. They are positioned at various heights and angles on the cliff, some looking towards the camera and others looking out over the water. The background is a vast expanse of blue ocean with gentle ripples. The lighting is bright, suggesting a sunny day.

ウミウ (海鵜)
ウ科 L=84cm

A black heron (クロサギ) is perched on a dark, jagged rock formation. The bird is facing left, with its long neck extended. It has dark plumage and a long, sharp beak. The background consists of more of the same rocky terrain, with some areas illuminated by bright sunlight, creating strong shadows.

クロサギ (黒鷺)
サギ科



ウミウ (海鷗)
ウ科 L=84cm



ミサゴ (鵜)
ワシタカ科 L=メス64cm



13:49




13:49

H-5

おおみねやま
大峰山

こい うら
恋の浦



山全体が玄海国定公園に指定されていて、貴重な原生林や自然歩道、キャンプ場などがあり自然を満喫できます。西側の楯崎は市内有数の絶景ポイントで、恋の浦海岸を一望することができます。

14:55 東郷公園

F 2

さと



薬師岳108m




15:03

東郷 平八郎（とうごう へいはちろう、弘化4年12月22日（1848年1月27日） - 昭和9年（1934年）5月30日）は、日本の幕末から昭和時代初めの武士（薩摩藩士）、海軍軍人。
最終階級は元帥海軍大将。日清戦争では「浪速」艦長として高陞号事件に対処。
日露戦争では連合艦隊司令長官として指揮を執り日本海海戦での完勝により国内外で英雄視され、「陸の大山、海の東郷」「アドミラル・トロー」「東洋のネルソン」と呼ばれた。
世界三大提督（ジョン・ポール・ジョーンズ、ホレーショ・ネルソン、東郷平八郎）の1人。
各地の東郷神社に名を残す。位階は従一位、勲位は大勲位、功級は功一級、爵位は侯爵。（出典：Wikipedia）



東郷平八郎



沖ノ島 福岡県宗像市（ユネスコ世界遺産）
九州本土から約60キロ、玄海灘に浮かぶ周囲4キロの孤島

15:10 東郷公園からの展望




小呂島（おろのしま）（福岡市西区・
姪浜渡船場から北西へ約40km、周囲約3.5km標高109m）

15:13 東郷公園からの展望

An aerial photograph of a small, rocky island in the middle of a vast blue ocean. The island is composed of several large, rounded boulders and smaller rocks, with white foam from waves crashing against its base. The water is a deep, clear blue, and the sky is not visible. The overall scene is serene and natural.

鼓 島

15:10 東郷公園からの展望



蒙古山158m

玄界島

柱島



鼻栗瀬 (はなぐりせ) (めがね岩)

相島 (あいのしま)

15:16 東郷公園からの展望

新原（しんばる）・奴山（ぬやま）古墳群



15:13 東郷公園からの展望



津屋崎海水浴場

15:14 東郷公園（福津市津屋崎）からの展望

大 島

鼓島

15:15 東郷公園からの展望

大 島

鼓島

15:17 東郷公園からの展望

沖ノ島
↓

大 島

15:15 東郷公園からの展望
ユネスコ世界遺産の沖ノ島、大島

蒙古山158m

玄界島

柱島



↑
鼻栗瀬 (はなぐりせ) (めがね岩)

相島 (あいのしま)

15:16 東郷公園からの展望



ミヤマホオジロ (深山頬白) メス
ホオジロ科 L=16cm



ミヤマホオジロ (深山頬白) オス
ホオジロ科 L=16cm



15:21

恋の浦海岸

海と山をどっちも満喫!

大峰山自然公園

Omineyama naturepark Map

近郊案内マップ



大峰山自然公園とは?

玄海国定公園の中にあり、通称東郷公園とも呼ばれています。海と山に囲まれた景勝地で、大峰山山頂展望園地からは遠く玄界灘に浮かぶ島々や町の広がりを一望できます。

また、自然観察園地やヤブツバキ等原生林をめぐって自然歩道も整備されており福岡県森林浴百選に選ばれています。

渡半島を楽しむ! 3つの自然歩道!!

渡半島は海に突き出した丘陵地形となっていて、強い潮風の影響を受けた海岸特有の植生が見られます。自然観察や森林浴を楽しむコースとして最適です。

薬師岳ルート 1.5km 片道約 35分
一帯に分布している原生林を抜け、玄界灘を眺めながら薬師岳に上るルートです。

渡~大峰山ルート 1.2km 片道約 30分
渡の町なみから原生林を抜け大峰山に登るルートです。

親子燈台ルート 1.5km 片道約 35分
親子燈台を経て渡半島南端の曾根の鼻までのルートです。途中、玄界灘を一望できる展望所があります。

駐車台数

- P** 第一駐車場 45台
- P₂** 第二駐車場 25台
- P** 楯崎神社前駐車場 25台
- P** キャンプ場利用者駐車場 40台

主な植生

- ハマヒサカキ
- トベラ
- マサキ
- ヤブツバキ
- クスノキ
- シロダモ
- ハマビワ
- マテバシイ
- アカガシ
- ヒサカキ
- シイ
- ヤマモモ



自然遊歩道



恋の浦海岸の荒波



日本海海戦記念碑



親子燈台

くぐり岩

海の潮が引くと岩場つたいにくぐり岩までいくことができます。

- 近隣施設へのアクセス
- 宮地獄神社まで 約 5.3 km
 - 車で約 7 分
 - 津屋崎古墳群まで 約 6 km
 - 車で約 9 分
 - JR 福岡駅まで 約 7.4 km
 - 車で約 10 分

玄海国定公園

GENKAI QUASI NATIONAL PARK

渡半島地区

WATARIHANTOH CHIKU

福岡県

15:47

END