

2018.04.22

佐賀市・狛師岩山893m～鬼が鼻岩840mの  
コバノミツバツツジ、ツクシシャクナゲ

(佐賀市・林道登山口～小爪峠770m～狛師岩山893m～鬼が鼻岩840mでユーターン)



11:39 狛師岩 893m



12:40  
鬼が鼻岩 840m



コバノミツバツツジ  
(小葉の三葉躑躅)  
ツツジ科 落葉低木



ツクシシャクナゲ(筑紫石楠花)  
ツツジ科 常緑小高木





10:04 林道登山口駐車場



10:06



10:06



10:06

ギンリョウソウ(銀竜草)  
イチヤクソウ科



ギンリョウソウ(銀竜草)  
イチヤクソウ科



ギンリョウソウ(銀竜草) イチヤクソウ科





ウンゼンカンアオイ(雲仙寒葵)  
ウマノスズクサ科



ウンゼンカンアオイ（雲仙寒葵） ウマノスズクサ科



10:57



ツルシキミ(蔓櫛)  
ミカン科 常緑低木



ツルシキミ(蔓櫛)  
ミカン科 常緑低木



ツルシキミ(蔓櫛)  
ミカン科 常緑低木





シハイスミレ(紫背堇)  
スミレ科



11:04 小爪峠770m






ツクシショウジョウバカマ  
(筑紫猩々袴)  
ユリ科



ツクシショウジョウバカマ  
(筑紫猩々袴) ユリ科

ギンリョウソウ(銀竜草)  
イチヤクソウ科







ツルシキミ(蔓櫛)  
ミカン科 常緑低木



ツルシキミ(蔓櫛)  
ミカン科 常緑低木



ツルシキミ(蔓櫛)  
ミカン科 常緑低木





11:28

コバミツバツツジ  
(小葉の三葉躑躅)  
ツツジ科 落葉低木

ツクシシヤクナゲ  
ツクシシヤクナゲは、本州中部以西、四国  
九州の山地に自生する常緑低木で、この付近  
の鬼ヶ鼻岩から彌師岩山にかけての尾根筋に  
は、特に多く群生しており、5～6月頃の開  
花期には、紅紫色のみごとな花を楽しむこと  
ができる。

11:38



10

早良区役所

椎原峠 50分

20分 小爪峠

獵師岩山

11:39 獵師岩山893m



ツクシヤクナゲ(筑紫石楠花)  
ツツジ科 常緑小高木



ツクシヤクナゲ(筑紫石楠花)  
ツツジ科 常緑小高木



ツクシヤクナゲ(筑紫石楠花)  
ツツジ科 常緑小高木



コバミツハミツツジ、ツクシシヤクナゲ

ツクシヤクナゲ(筑紫石楠花)  
ツツジ科 常緑小高木





コバミツバツツジ(小葉の三葉躑躅)  
ツツジ科 落葉低木



ナガバモミジイチゴ  
(長葉紅葉苺)  
バラ科





コバノミツバツツジ(小葉の三葉躑躅)  
ツツジ科 落葉低木



コバノミツバツツジ  
(小葉の三葉躑躅)  
ツツジ科 落葉低木







コバミツバツツジ(小葉の三葉躑躅)  
ツツジ科 落葉低木



ツクシシクサカゲ(鏡紫石楠花)  
ツツジ科 常緑小高木



ツクシシクサカゲ(鏡紫石楠花)  
ツツジ科 常緑小高木



12:09  
背振山(せぶりさん)1055m



コバミツバツツジ(小葉の三葉躑躅)  
ツツジ科 落葉低木



コバミツバツツジ(小葉の三葉躑躅)  
ツツジ科 落葉低木



コバミツバツツジ  
(小葉の三葉躑躅)  
ツツジ科 落葉低木

A large bush of pink flowers, likely azaleas, is the central focus of the image. The flowers are numerous and densely packed, creating a vibrant pink mass. The bush is situated in a forest with many other trees and green foliage in the background. The lighting is natural, suggesting a sunny day. The overall scene is a lush, natural setting.

コバノミツバツツジ(小葉の三葉躑躅)  
ツツジ科 落葉低木



ツルシキミ(蔓榴)  
ミカン科 常緑低木



シハイスミ(紫背堇)  
スミ科



コバノハナソウ(小葉の三葉躑躅)  
ツツジ科 落葉性



ギンリョウソウ(銀竜草)  
イチヤクソウ科

◀ 金山 36KM      鬼が鼻岩 30M

◀ 椎原峠 10KM

佐  
賀  
県

12:32  
鬼が鼻岩分岐




12:34



12:34 背振山(せぶりさん)1055m




12:35  
油山597m



タケコイア モノキ科 落葉高木  
和名 アケボノスギ(曙杉)

12:35





背振山(せぶりさん)1055m

12:39  
鬼が鼻岩840m

鬼が鼻岩840mでユーターン

12:39

背振山(せぶりさん)1055m

ツクシジャクナゲ(筑紫石楠花)  
ツツジ科 常緑小高木





コバノミツバツツジ(小葉の三葉躑躅)  
ツツジ科 落葉低木



コバノツツジ(小葉の三葉躑躅)  
ツツジ科 落葉低木





ツクシジャクナゲ(筑紫石楠花)  
ツツジ科 常緑小高木



コバミツバツツジ(小葉の三葉躑躅)  
ツツジ科 落葉低木



コバミツバツツジ(小葉の三葉躑躅)  
ツツジ科 落葉低木





ツルシキミ(蔓櫛)  
ミカン科 常緑低木

A purple van is parked on a gravel lot in a wooded area. The van is facing the camera and has a yellow license plate with the number '54-72'. The background is filled with green trees and foliage. A white guardrail is visible on the right side of the gravel lot. The foreground is a paved asphalt road.

林道登山口駐車場に戻る。  
4時間の行動時間

13:58

END