


2018.04.02

福岡県糸島市・

①火山（ひやま）281m②芥屋の大門（けやのおおと）③桜井神社



①火山（ひやま）281m



立石山(たていしやま) 210m



芥屋の大門(けやのおおと)



幣(にぎ)の松原

幣(にぎ)の浜

パラグライダー専用離陸基地

9:37

立石山
(たていしやま) 210m

姫島

芥屋の大門 (けやのおおと)

9:37

パラグライダー専用離陸基地からの展望



彦山(ひこさん)232m

野北港

9:39

コブ島

9:41
パラグライダー
専用離陸基地

An aerial photograph of a small, rocky island in the middle of a vast blue ocean. The island is composed of several dark, jagged rock formations and a small, light-colored sandy area. The water is a deep, clear blue, and the sky is a lighter blue. The overall scene is serene and remote.

コブ島



9:41
パラグライダー
専用離陸基地



KDDI

志 摩 無 線 基 地 局

当無線基地局に関する問い合わせは下記へ
ご連絡をお願いします。

記

KDDI株式会社 福岡テクニカルセンター
TEL 092-713-4728



9:42

KDDI志摩
無線基地局



ヒメウズ(姫烏頭)
キンポウゲ科



9:47
火山(ひやま)281m三角点





9:55 火山瑠璃光寺に到着

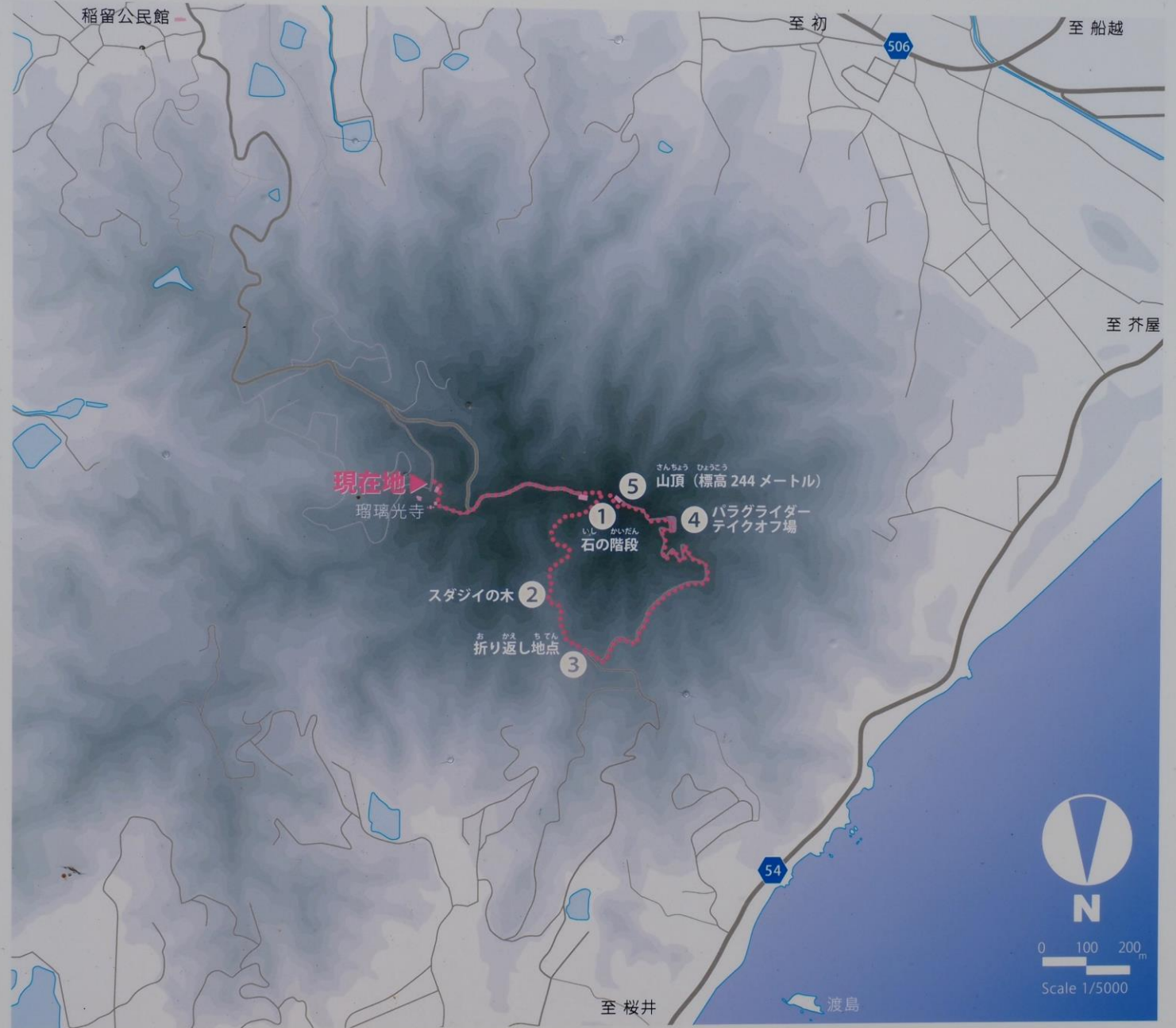


ハナニラ(花萼 ネギ亜科
別名:セイヨウアマナ(西洋甘菜))



ハナニラ(花萼 ネギ亜科
別名:セイヨウアマナ(西洋甘菜))

コースマップ



火山森林浴コース

火山里山保全交流会

コースの概要

火山の森林を散策するこのコースは、ここ瑠璃光寺を出発し、山頂付近を基点に山の北側を約1時間かけてぐるりと周回するコースです。

まずは瑠璃光寺（現在地）から山頂を目指します。

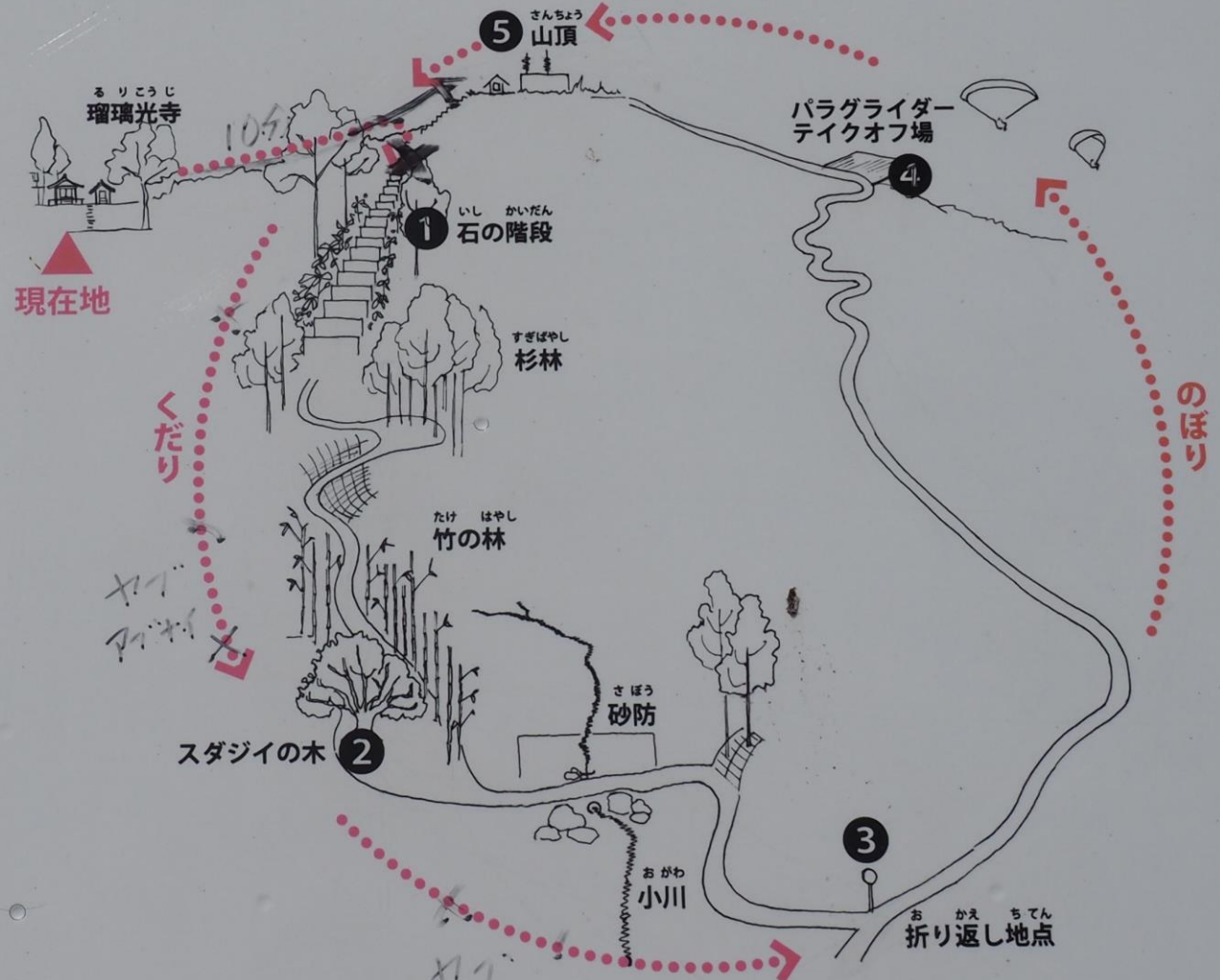
山頂手前には石の階段（①）がありますので、これを降りていくところから周回コースがスタートします。（「石の階段」手前までは車でも行けます／駐車できるスペースに限りがありますのでご注意ください）


杉林、竹林を抜けると、右手にスダジイの木（②）が現れます。砂防の脇を過ぎて小川沿いに下ると舗装路と合流し、くだり道は終了します。（③）ここからは舗装路を登り、途中に幣の浜の景色を楽しみつつ、山頂を目指して下さい。

最後に山頂（⑤）で鉄塔の周囲を廻ると周回コースをスタートした石段へと戻り、コースは終了です。

注意とおねがい


- こどもだけでは山に入らないでください
- 単独では行動せず、必ず複数名で行動してください
- 必ず長袖・長ズボンをご着用ください
- 危険な箇所を見つけたら、決して近寄らないでください
- 夕暮れ時には入らないでください
- ゴミなどを捨てないでください





① 石の階段

瑠璃光寺を出て山頂を目指す、山頂の手前で道路が袋小路になります。山頂に向かって右手の石の階段が周回コースのスタートです。一段一段、角度や高さが違うので、転倒にご注意下さい。



② スダジイの木

コースの森にある樹々の中でもひと際目立っている木です。ブナ科シイ属の常緑樹で秋にはドングリの実をつけます。木の周りの空間にはほど良く広がりががあるので、ひと休みするには良いかもしれません。



③ 折り返し地点

舗装路と交わるところでくだけり道は終了します。左手のカーブミラーを目印に左折して進むと、のぼり道になります。ここから山頂までは約700メートル、舗装路に沿ってのぼって行きます。



④ 幣の浜の眺め

いよいよゴール間近の山頂手前、幣の浜の美しい景色が広がります。芥屋の大門まで続く海岸線は弓を引いたように美しく、どこまでも青い海の波打ち際は海底まで透き通って見えます。



⑤ 山頂

山頂には携帯電話の無線中継所(鉄塔)があります。このフェンス脇を進むと、周回コースをスタートした石の階段へと辿り着きます。これを降りるとスタート地点に戻り、コースは終了です。



9:59
火山瑠璃光寺

ひやまる りこうじ 火山瑠璃光寺とその歴史

「筑前国続風土記」によると火山の名は、神功皇后が山上で火を焚いたことから付いたといわれている。古来より山頂に火を焚き夜間の海上交通の目印となっていたことに由来するものである。また、海上からの外敵侵入の際、太宰府へ急を告げる狼煙山であったという説や、「続日本紀」に記された古代山城「稻積城」がこの地であるとの説もある。瑠璃光寺は山号を不知火山といい、真言宗の寺院である。

この地にいつ頃から伽藍があつたか詳しくはわかつていないが、開基は奈良時代にインドより渡来した清賀上人とされ、雷山千如寺などと共に糸島でも屈指の古刹といえる。

近年、境内の山中から平安時代後期の青銅製経筒（紙本写経を納めた筒型の容器）が出土しており、古来より仏教の聖地として信仰を集めた所であつたことが判明している。

中世に火災に遇い一時荒廃していたが、江戸時代に雷山千如寺の僧である実相により再興され現在に至っている。

本尊は江戸時代につくられた薬師如来立像であるが、室町時代後期につくられた旧本尊の薬師如来立像も平成十四年に修復され境内に祀られている。

境内の湧き水は特に眼病治癒に効能があるとして有名であり、遠方より訪れる人も多い。

志摩町
志摩町
志摩町観光協会



10:02 火山瑠璃光寺



10:02 火山瑠璃光寺



10:03 火山瑠璃光寺



10:03 火山瑠璃光寺



オニタビラコ(鬼田平子)
キク科



オニタビラコ
(鬼田平子)
キク科



Buddha's 2561th Birthday Anniversary

4月8日は
お釈迦さまの誕生日

無益なことば
千よりも
こころを癒す
一つのことば

『ダンマパダ』より



画 千綿 大通

花まつり

第14回福岡県仏教連合会主催「いのちのちどころ」の講演会



基調講演: 吉田宥禪(桂米裕)氏(高野山真言宗 因勝寺住職・落語家)

「お笑い仏教処方箋」

と き:平成30年6月2日(土) 14:00~
と ころ:天神スカイホール(福岡市中央区天神1-4-1西日本新聞会館16F)
要入場整理券:500円 ※当日券あり

【問合せ先】
事務局/〒819-1305米島市志摩馬場733 円通寺 Tel・Fax:092-331-7818

ダライ・ラマ法王14世 福岡公演DVD

2枚組 日本語字幕・音声

Disc1:21世紀に生きる宗教者の役割と責務(48分)
Disc2:「幸せへ導く慈しみのちどころ」(62分)

協賛価格 3,000円

お申込み:ファックス又は郵送
お申し込みの際は、数量、氏名、住所(〒)、電話番号
をご明記下さい。
FAX:092-761-4316 電話:092-761-0959
郵送先:〒810-0004 福岡市中央区清見通5-7-24
建立寺



いのちを慈しみ ころにうるおいを
福岡県仏教連合会

10:05

花祭り大祭

(お釈迦様誕生祭)

四月八日(日) 午前十時

秘仏ご本尊ご開帳

護摩祈禱奉修

添え〜護摩 一本 三百円



ツクシジャクナゲ(筑紫石楠花)
ツツジ科 常緑小高木



ツクシジャクナゲ(筑紫石楠花)
ツツジ科 常緑小高木




ナガバタチツボスミ
(長葉立坪堇)
スミ科



10:16
長山増穂苑



10:18



②芥屋の大門（けやのおおと）



10:42 芥屋の大門（けやのおおと）展望台駐車場



オオキバナカタバミ(大黄花傍食)
カタバミ科



ガザニア
キク科



灘山(なだやま) 209m



火山(ひやま) 281m



10:50





遊覽船

10:51

玄海国定公園

Genkai Quasi-National Park

立石山からの展望
View from Mt. Tateishiyama

立石山からの展望
View from Mt. Tateishiyama

黒磯海岸からの夕日
Sunset from Misaki Beach

芥屋の大門
Keyano-oto

芥屋海水浴場
Keya Bathing Beach

芥屋キャンプ場
Keya Campsite

玄海国定公園
Genkai Quasi-National Park

玄海国定公園は、東は筑前県佐伯市と豊後県豊後市、西は伊予県高知市にまたがり、東部は佐賀県、中部は福岡県、西部は熊本県の各県にまたがる。公園の中心は、玄海海峡に面した立石山と、その南に広がる玄海湾である。

Genkai Quasi-National Park is composed of coastal area and about 20% lands of Sea of Genkai at Fukuoka, Saga and Nagasaki prefecture. Eastern distance of the quasi national park is about 1,700m. The east end is Toriiyama Cape at Misaki-gun ward, Kikyo-yasu city and the west end is Inakura at Kasai Bay. Genkai Quasi-National Park is a marine reserve park which is nearby the coastal landscape. You can enjoy the beautiful scenery such as the beach with white sands and green pine and terraces resting on the Sea of Genkai etc.

玄海国定公園 区域図
Genkai Quasi-National Park Area

立石山自然歩道
Mt. Tateishiyama Nature Trail

立石山自然歩道は、玄海国定公園の代表的な景観地である立石山の山頂から全長約2.5kmの海岸沿いのコースを歩くと、立石山の雄姿が一望できる。立石山の山頂からは、玄海海峡を一望できる。立石山の山頂からは、玄海海峡を一望できる。立石山の山頂からは、玄海海峡を一望できる。

Mt. Tateishiyama Nature Trail is about 2.5km which leads Mt. Tateishiyama through Keya Beach from Keyano-oto. Mt. Tateishiyama is the highest peak of the Sea of Genkai. From Keya Beach to Keya Beach, the trail is flat and you can enjoy the beautiful scenery of the Sea of Genkai. Although the altitude is low, Mt. Tateishiyama has a nice view and this trip will be a nice experience for hiking in the early.

立石山・芥屋の大門コース
Section of Mt. Tateishiyama and Keyano-oto Course

ここは芥屋の大門です
You are at Keyano-oto

- 芥屋の大門 1.2km
- 第一駐車場 0.5km
- 第二駐車場 0.9km
- 立石山 0.4km
- 登山口

登山の注意/ Caution when hiking

登山の際は、十分な準備と装備を必ず行い、天候や気象の変化に十分注意してください。また、登山の際は、十分な準備と装備を必ず行い、天候や気象の変化に十分注意してください。また、登山の際は、十分な準備と装備を必ず行い、天候や気象の変化に十分注意してください。

Check the hiking course, distance required, and transportation system prior to your hike and ensure that your gear matches your physical strength. Do not hike on a light schedule. The emergency number reports if the weather changes is a warning signal that you change of course your hiking day. Check it, looking out what other notices for hiking. Carry a map, compass, emergency food and information in your backpack. Please give a notice to the staff of your hiking guide service when hiking over water or through ground in the mountain.

環境省・福岡県
Ministry of the Environment / Fukuoka Prefecture

10:52



姫島

11:00





スミレ(堇)
スミレ科



スミレ(堇)
スミレ科



11:05

立石山(たていしやま)210m

姫島

黒磯海岸

11:06



遊覧船

11:09



遊覧船

11:09




ハマダイコン(浜大根)
アブラナ科

③桜井神社



11:40 桜井神社駐車場



シャガ(射干)
アヤメ科

参拝順路⑨
ふたみ がうら まうはい じま
二見ヶ浦遙拝所
【縁結夫婦円満子授けの神】

開 筑前二見ヶ浦 運
桜井夫婦岩

お賽銭

11:44

櫻井神社略記と祭典案内

慶長十五年（一六一〇）旧暦六月一日から二日晩にかけ、桜井の里を中心に雷鳴轟く大豪雨の中、岩戸神窟の口が開き、靈験あらたかな神さまが出現されました。それから、奇瑞多く、遂に筑前二代国主黒田忠之公も聞き及ばれ、自ら参拝し、大いに稜威を感じ、御社殿造営を発願されました。寛永六年着工、寛永九年（一六三二）に桧皮葺三間社流れ造りの絢爛豪華で極彩色豊かな御本殿と御社殿及び境内整備が壮麗を極めて完成しました。御本殿は、昭和五十二年に、拜殿・楼門は、平成九年に、太鼓橋・お池周囲石垣は、平成十五年に、いずれも福岡県重要文化財に指定されました。又、平成の御大典記念事業として、平成七年には、御本殿の桧皮葺き替えを始め彫刻極彩色塗り替え工事などが多くの氏子崇敬者の絶大な御奉賛により齎行出来ました。御本殿正面の石階段上約二百メートルの所には、寛永二年の創建で、伊勢の内宮外宮の御分神を一字に奉齎する櫻井大神宮が幽邃森厳の中に鎮座しています。主な祭典として、

一月 一日 岩戸開祭・元旦祭

一月 十日 初春祭（恵比寿福引・厄除け餅撒き餅押し）

四月 三日 大神宮祭

夏越祭の目録
二見が浦大々繩掛祭

七月 二日 例大祭（岩戸開き）

七月 三十日 夏越祭（茅の輪くぐり）

十月 十八日 新嘗祭（流鏝馬・稚児行列）












12:03 桜井神社



オガタマンキ
(黄心樹・招霊木・小賀玉木)
モクレン科



オオキバナカタバミ
(大黄花傍食)
カタバミ科



ベニバナトキワマンサク(紅花常盤万作)
マンサク科



12:20 桜井二見ヶ浦(糸島市志摩桜井)夫婦岩(めおといわ)



12:20



END