

2017.10.25

福岡市・油山597mのモミジバフウ、キッコウハグマ、
サラシナショウマ



市民の森 自然観察の森

案内図



- 区域93.7ha (自然観察の森23haを含む)
- 溪流
- 管理用道路
- 周回コース(3.4km)
- 遊歩道
- 山頂までのルート
- バス停 □ 休憩所

油山山頂 (597m)

Aコース

国見岩

管理事務所から山頂まで1.8km

管理事務所から山頂まで2.6km

管理事務所から山頂まで2.2km

Cコース

Bコース



市民の森

自然観察の森

もーもーらんど 油山牧場

管理事務所 及び売店

市民の森入口

自然観察センター

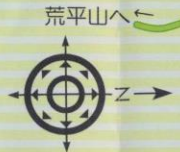
夫婦石展望台

夫婦石浄水場

花畑園芸公園へ

駄ヶ原バス停へ

牧場入口へ



早良妙見西口バス停へ

妙見鼻

片江展望台へ

油山観音へ

料金所 入口駐車場

ゴルフ場

夫婦石病院

水の森

白波の滝

指導員ロッジ

キャンプ場

子ども広場

香りの散策路

もみじ園


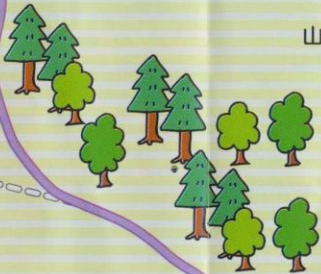
梅園

アスレチック

栗木の森

つばきの森

山笠の滝



油山市民の森 案内図



市民の森管理事務所
☎ 871-6969

自然観察センター
☎ 871-2112

油山牧場へは、
徒歩約20分

油山牧場管理事務所
☎ 865-7020



●詳しくは、管理事務所におたずね下さい。

| 凡例 | |
|------|------|
| 周回路 | 遊歩道 |
| 散策路 | 溪流 |
| 管理道路 | 休憩施設 |
| 一般車道 | 芝生広場 |

9:33



9:31 中央駐車場（第1）



9:33 中央駐車場（第1）

駐車場の利用について

● 利用時間 ●

| | | |
|---|-----------|-----------|
| ① | 通 年 | 午前9時～午後6時 |
| ② | 7/20～8/31 | 午前9時～午後8時 |

※ 宿泊キャンプ者の車両については、夜間駐車を認める
ただし、午後8時以降の車の出入はできません。

● 利用料金 ●

| | | | |
|------------------|-------|-------|---|
| 1 台 1 回 | 軽・普通車 | 300 | 円 |
| | 準中型車 | 300 | 円 |
| | 中型車 | 1,000 | 円 |
| | 大型車 | 2,000 | 円 |

利用上の注意事項

1. 管理者は、駐車場内の事故については、一切の責任を負わない。
2. 駐車場利用者及びその関係者は、この駐車場の諸設備又は他の駐車中の車両に損害を与えた時は賠償しなければならない。
3. 管理者は、この駐車場に駐車する自動車に留置された貴重品、その他物品に関する損害については、その賠償責任を負わない。
4. 駐車場利用者の遵守事項
 - (1) 係員の指示に従うこと。
 - (2) 場内では徐行し、追越しはしないこと。
 - (3) 火気の取扱いをしないこと。
5. 管理者は、次の場合には駐車を拒否することができる。
 - (1) 遵守事項を守らない場合。
 - (2) 危険物を積載している車両、その他管理上支障があると認められる場合。



9:34 水車小屋



9:37 市民の森管理事務所、売店



9:38 榎の実

モミジバフウ

- 紅葉葉楓／別名 アメリカフウ／マンサク科
- 高さ25mになる、落葉樹。
- 花は4月ごろ咲き、実は冬に熟す。葉は晩秋、紅紫色に色づく。中北米原産。街路樹などに植えられる。カエデの仲間ではない。



葉




実

油山自然観察の森





モミジバフウ (紅葉葉楓)
マンサク科 落葉高木



モミジバフウ
(紅葉葉楓)
マンサク科
落葉高木



イチョウ (銀杏、公孫樹、鴨脚樹)
イチョウ科 落葉高木



9:42



9:42 市民の森管理事務所



9:43



9:45

自然観察センターに行き、情報を得て、登ったことがあるBコースで山頂に登ることにした。



ヤクシソウ
(薬師草)
キク科



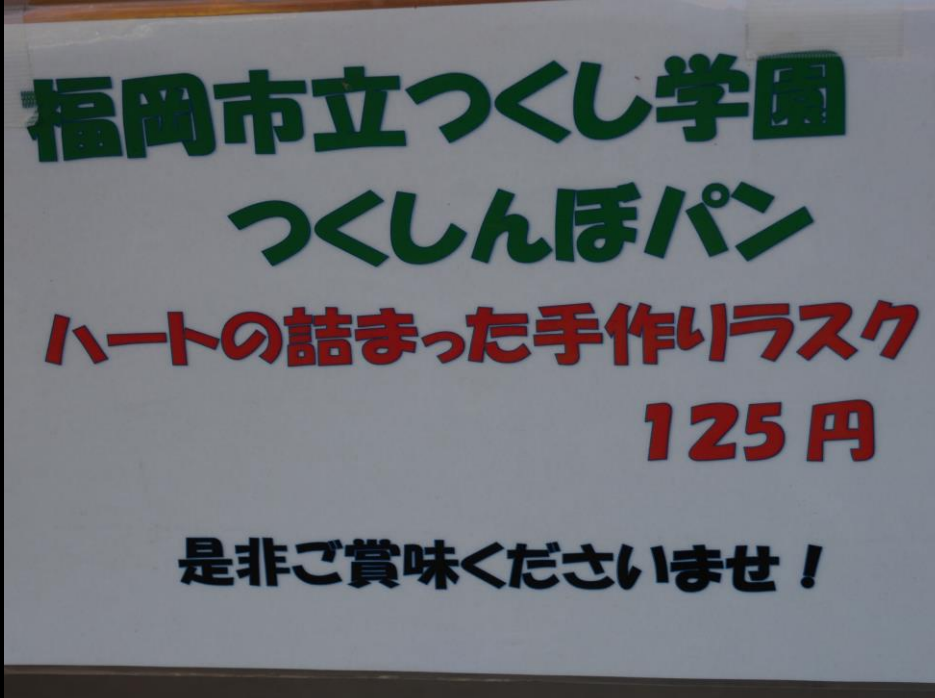
9:47 ネイチャーセンター
(自然観察センター)

油山の標高一覧

〔標高〕…東京湾の平均海面からの高さ

| | |
|--|--------|
| 油山山頂 | 597m |
| 油山三角点 | 569.4m |
| 中央展望台 | 347m |
| 夫婦石展望台 | 284m |
|  自然観察センター | 273m |
| 管理事務所・売店 | 265m |
| 片江展望台 | 220m |
| 入口料金所 | 149m |

再び、市の森事務所前に戻り、一番近い登山道をとる。



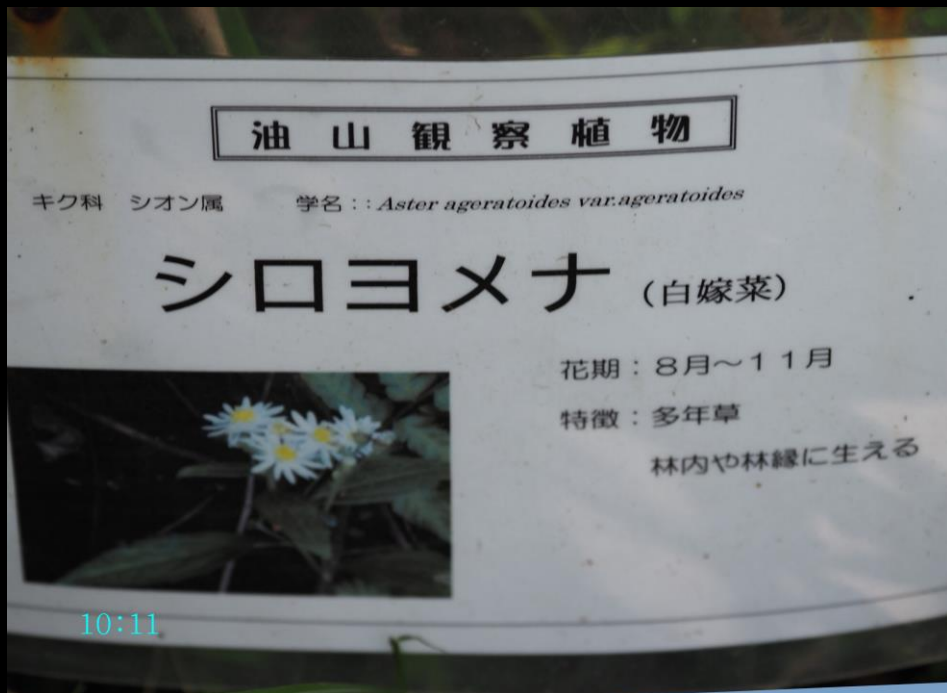


Bコース登山口

10:08



10:08



10:11



シロヨメナ (白嫁菜) キク科




10:18 市民の森つりはし



10:19
市民の森つりはし









キッコウハグマ
(亀甲白熊)
キク科




キッコウハグマ
(亀甲白熊)
キク科



キッコウハグマ
(亀甲白熊)
キク科



キッコウハグマ
(亀甲白熊)
キク科



玄海島

能古島 (のこのしま)

志賀島 (しかのしま)

福岡タワー

11:24

油山597m山頂からの風景

玄海島

能古島（のこのしま）

志賀島（しかのしま）

11:24
油山597m山頂からの風景

福岡タワー



ヤフオクドーム



11:26
油山597m山頂からの風景



地元の人のご案内で獣道のサラシナショウマ
群生地に向かった。



サラシナショウマ (晒菜升麻)
キンポウゲ科



サラシナショウマ
(晒菜升麻)
キンポウゲ科



サラシナショウマ (晒菜升麻)
キンポウゲ科



サラシナショウマ
(晒菜升麻)
キンポウゲ科



ツルシキミ (蔓柘)
ミカン科 常緑低木



ツルシキミ (蔓柘)
ミカン科 常緑低木



フユノハナワラビ（冬の花蕨）
ハナヤスリ科
別名：フユワラビ（冬蕨）



フユノハナワラビ
（冬の花蕨） ハナヤスリ科
別名：フユワラビ（冬蕨）





ヨメナ (嫁菜)
キク科



アキノタムラソウ
(秋の田村草)
シソ科



モミジバフウ (紅葉葉楓)
マンサク科 落葉高木



モミジバフウ (紅葉葉楓)
マンサク科 落葉高木




ながめが！すご〜い！

中央展望台に「展望デッキ」が、出来ました！





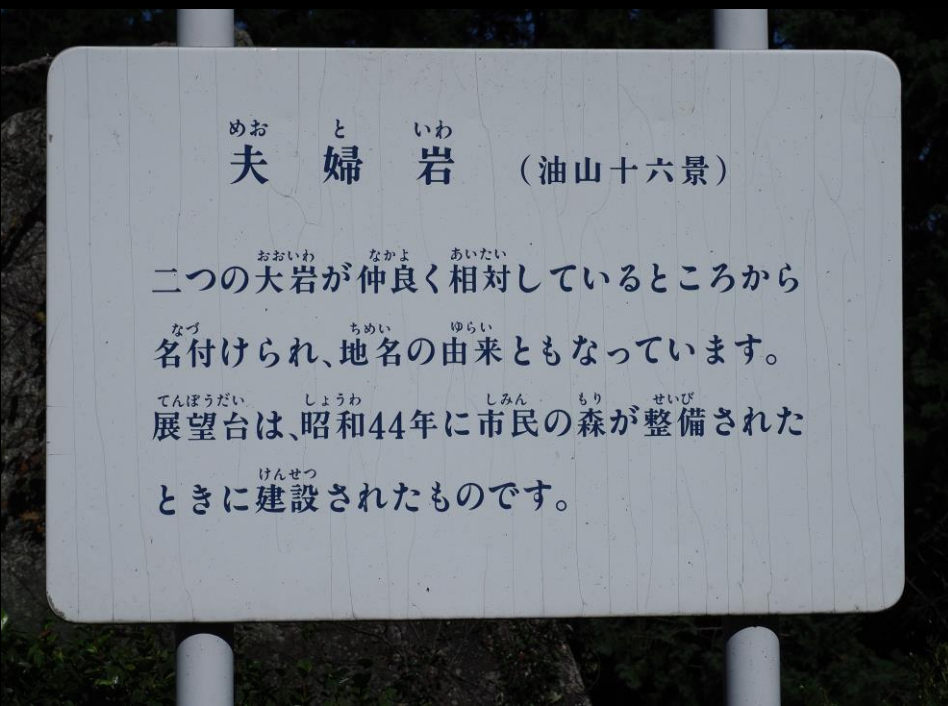
12:49



12:53 中央展望台



12:54 夫婦岩



めお と いわ
夫 婦 岩 (油山十六景)

二つの大岩が仲良く相対しているところから
 名付けられ、地名の由来ともなっています。

展望台は、昭和44年に市民の森が整備された
 ときに建設されたものです。



12:55 夫婦岩 (めおといわ)

油山597m山頂

中央展望台





若杉山681m

三郡山936m

宝満山829m



若杉山

三郡山

宝満山

立花山（たちばなやま）367m

12:58

志賀島（しかのしま）

福岡タワー

ヤフオクドーム





モミジバフウ (紅葉葉楓)
マンサク科 落葉高木



13:06



13:08



13:09

市民の森管理事務所前



モミジバウウ (紅葉葉楓)
マンサク科 落葉高木



モミジバウウ (紅葉葉楓)
マンサク科 落葉高木



13:11 水車小屋



13:12
中央駐車場 (第1) に戻る。

END