

2017.07.28

北九州市小倉南区平尾台のノヒメユリ、ヒオウギ、カセンソウ



ノヒメユリ (野姫百合)
ユリ科



ヒオウギ (檜扇)
アヤメ科



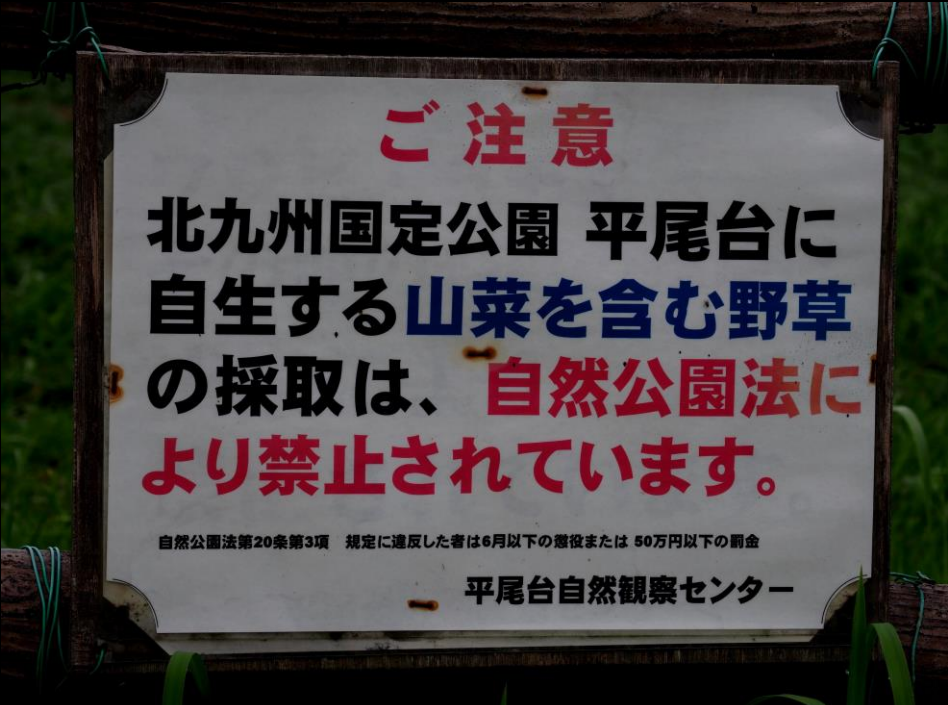
カセンソウ (歌仙草)
キク科



8:50 茶ヶ床園地駐車場424m



8:51



ご 注 意
北九州国定公園 平尾台に
自生する山菜を含む野草
の採取は、自然公園法に
より禁止されています。

自然公園法第20条第3項 規定に違反した者は6月以下の懲役または 50万円以下の罰金

平尾台自然観察センター



ハキダメギク (掃溜菊) キク科

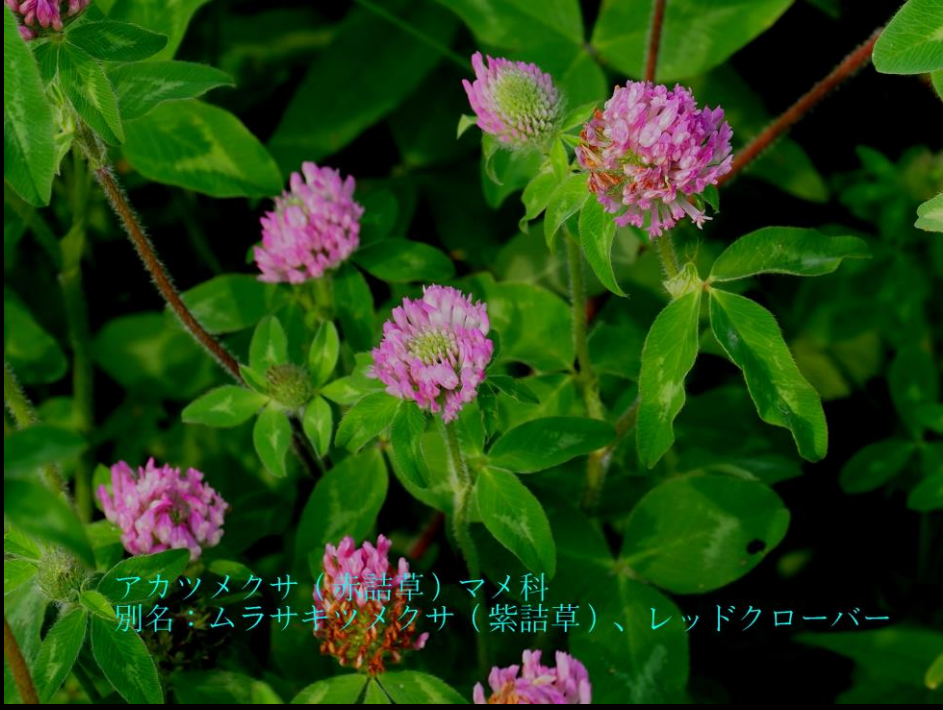
行程：
茶ヶ床園地駐車場424m
～青龍窟～中峠479m～広谷湿原
～桶ヶ辻569m
(パラグライダーの聖地)
～茶ヶ床園地駐車場424m



キカラスウリ (黄烏瓜)
ウリ科



ニガナ (苦菜)
キク科



アカツメクサ (赤詰草) マメ科
別名：ムラサキツメクサ (紫詰草)、レッドクローバー



大平山 (おおへらやま) 587m

9:10



ヨロイグサ (鎧草) セリ科
別名：オオシシウド (大猪独活)



ヒオウギ (桜扇)
アヤメ科



コマツナギ（駒繋ぎ）
マメ科



カワラナデシコ（河原撫子）
ナデシコ科

大平山（おおへらやま）587m

9:10



ノヒメユリ（野姫百合）
ユリ科



ノヒメユリ（野姫百合）
ユリ科




ヒオウギ (桧扇)
アヤメ科



ヒオウギ (桧扇)
アヤメ科





キキョウ（桔梗）
キキョウ科



キキョウ（桔梗）
キキョウ科



ミシマサイコ (三島柴胡)
セリ科



ミシマサイコ (三島柴胡)
セリ科

A photograph of purple bell-shaped flowers, likely Kikyo (桔梗), in a field. The flowers are in various stages of bloom, with some fully open and others as buds. The background is a lush green field with rolling hills under a bright sky. The text is overlaid in the bottom left corner.

キキョウ (桔梗)
キキョウ科



ヨロイグサ（鎧草）セリ科
別名：オオシシウド（大猪殃活）



ヨロイグサ（鎧草）セリ科
別名：オオシシウド（大猪殃活）

A photograph showing two pink flowers of Kawarandeshiko (河原撫子) on green stems. The flowers have a delicate, feathery appearance with many fine petals. The background is a dense field of green grass.

カワラナデシコ（河原撫子）
ナデシコ科

A photograph showing a cluster of pink flowers of Kawarandeshiko (河原撫子) on green stems. The flowers are in various stages of bloom, with some fully open and others as buds. The background is a dense field of green grass.

カワラナデシコ（河原撫子）
ナデシコ科

散策路

Scenic Route 산책로



茶ヶ床園地

Chagatoko Garden
차가토코 공원

760m

自然



広谷湿原

Hirotani Wetland
히로타니 습원

750m

10:01

広谷湿原に向かう



ユオニユリ (小鬼百合)
ユリ科

10:19 広谷湿原

広谷湿原

히로타니 습원
Hirotoni Wetland

滝不動 青龍窟

다키후도 · 세이류 동굴
Takifudo / Seiryu Cave

広谷湿原について



広谷湿原は、カルスト台地にある貴重な湿原であり、サギソウ、トキソウ、ノハナショウブなどの湿原性の植物が見うけられますが、心ない人々の採取や踏み荒らしが絶えず、貴重な湿原性植物も絶滅の危機にさらされています。

私たち一人ひとりが自然保護のこころを十分理解して、この貴重な自然を守りましょう。

The Hirotani Wetland

The Hirotani wetland is an important part of the Hiraodai karst landform, offering a variety of wetland plant life such as the Sagiso (rein-orchis), Tokiso (pogonia), and Nohanashobu (iris). Many of these irreplaceable plants are in danger of extinction today, trampled upon by insensitive visitors and collectors. Let's all work together to protect nature for all to enjoy.

히로타니 습원(廣谷濕原)에 대하여

히로타니 습원은 카르스트 대지에 위치한 귀중한 습지로 해오라비난초, 큰방울새란, 꽃창포 등 습원성 식물들이 서식하고 있습니다. 그러나 볼지각한 사람들이 마구 채취하거나 짓밟는 탓에 귀중한 습원성 식물도 멸종의 위기에 처해 있습니다.

우리들 한 사람 한 사람이 자연을 사랑하는 마음으로 이 소중한 자연을 보호합시다.

環境庁・福岡県'98



アブラガヤ (油萱、油茅)
カヤツリグサ科



ヌマトラノオ (沼虎の尾)
サクラソウ科




シオヤトンボ (塩屋蜻蛉)
トンボ科



シオカラトンボ (塩平蜻蛉)
オス 未成熟 トンボ科




ルリタテハ (瑠璃立羽) タテハチョウ科



ジャノメチョウ (蛇目蝶) タテハチョウ科



ルリタテハ（瑠璃立羽） タテハチョウ科



コオニユリ (小鬼百合)
ユリ科



ヒオウギ (桧扇)
アヤメ科



11:07



ウツボグサ (靱草)
シソ科



11:14



ヤイトバナ (灸花) アカネ科
別名: サオトメカズラ、ヘクソカズラ



11:22



11:22
青龍窟に向かう



11:26

せいりゅうくつ
青龍窟

国指定天然記念物
指定日：昭和37年1月26日指定
所在地：苅田町大字山口字青龍

青龍窟は、北九州国定公園のカルスト台地平尾台のなかでも最大級の鍾乳洞窟です。地下川が石灰岩を浸食したことにより、高度差50m以上の複雑な洞窟を形成しています。洞窟内部は迷路のように入り組み、多くの神秘的な鍾乳石が見られます。また、洞内からは約40万年以前のステゴドンゾウ（東洋象）や、約2万年以前のナウマンゾウなど多くの動物化石が発見されており、「化石の宝庫」とも呼ばれています。

洞口ホールには、豊玉姫伝説にまつわる龍形岩や窟神社があります。青龍窟には、かつての山岳修験道等覚寺の行場や奥の院があったとされており、現在も「等覚寺の松会」（国指定重要無形民俗文化財）の行事が行われています。



洞口ホール

※青龍窟は北九州国定公園第一種特別地域に所在し、国の天然記念物に指定されています。そのため自然公園法・文化財保護法の規制があります。鍾乳石や岩石などの破損・採取、落書き（傷つけ、スプレーなど）、地形改変などは禁止されています。自然光が差し込む洞口ホールは一般観光できますが、洞口ホール以外は明りが一切ない暗闇で極めて危険ですので、洞窟探検の専門家やガイド・熟練者の同行以外での入洞は控えて下さい。洞口ホール以外へ入洞される場合は、苅田町教育委員会と平尾台自然観察センターへ事前に届出（入洞計画書）をお願いします。青龍窟の環境保全・安全管理にご協力をお願いします。

苅田町教育委員会 苅田町観光協会

11:27



11:28



11:28 青龍窟




11:29 青龍窟
涼しい空気が出ている



ヒオウギ (倭扇)
アヤメ科



12:03



12:05

広谷台 青龍窟

히로타나다이 세이류 동굴
Hirotani Hill Seiryu Cave

桶ヶ辻林道登山
ラダライダ登進



12:05

桶ヶ辻林道を進む

A close-up photograph of the Otogirisou plant. The image shows several bright yellow flowers with five petals and prominent stamens. Several green, unopened buds are clustered around the open flowers. The background is a soft-focus green, suggesting other foliage.

オトギリソウ（弟切草）
オトギリソウ科

A photograph of the entire Otogirisou plant. It features a central stem with several pairs of opposite, lanceolate green leaves. At the top of the stem, there is a cluster of yellow flowers and buds. The background consists of out-of-focus green grass and other plants.

オトギリソウ（弟切草）
オトギリソウ科

今日も一日安全フライト、笑顔のお帰り待っています。

フライト・ルール

- ① 5m/s以上の風は、フライト禁止
- ② 西側へのテイクオフの禁止
- ③ テイクオフ前のローリング等の禁止
- ④ 北東風が2m/s以上(下段)吹いたら北東斜面に移動
- ⑤ エリア管理者が、クローズを決定した時はフライトを中止

SSAスカイスポーツ振興会

12:56



13:20 桶ヶ辻569m



13:20
桶ヶ辻569m



キキョウ (桔梗)
キキョウ科

周防台 (すほうだい)
607m



キキョウ (桔梗)
キキョウ科

周防台 (すほうだい)
607m ↓

13:32



13:41



13:43



カセンソウ（歌仙草）
キク科



カセンソウ（歌仙草）
キク科



カセンソウ (歌仙草)
キク科



コオニユリ（小鬼百合）
ユリ科



アキノタムラソウ（秋の田村草）
シソ科



14:49
茶ヶ床園地駐車場424mに戻る



15:32
平尾台自然観察センター





大平台 (おおへらだい)

大平山 (おおへらやま) 587m



貫山 (ぬきさん) 712m



四方台 (しほうだい)
619m



大平山 (おおへらやま)
587m

貫山 (ぬきさん)
712m

四方台 (しほうだい)
619m

岩山

中峠 479m

権現山

周防台 (すほう
だい)
607m

15:45
平尾台自然観察センター
屋上展望台からの風景



岩山
↓

中峠479m
↓

権現山
↓

周防台(すほうだい)
607m↓

桶ヶ辻
569m
↓

15:45
平尾台自然観察センター
屋上展望台からの風景

周防台（すほうだい）

607m



桶ヶ辻（おけがつじ）

569m



天狗岩

436m



15:45

平尾台自然観察センター

屋上展望台からの風景

END