

2017.07.16

福岡県添田町・英彦山（ひこさん）の
ヤマトウバナ、タマガワホトトギス



11:05 英彦山 北岳1192m



12:07
英彦山神社・土宮



ヤマトウバナ（山塔花）
シソ科



タマガワホトトギス
（玉川杜鵑）
ユリ科

高住神社駐車場（豊前坊）～北岳 1 1 9 2 m
～中岳 1 1 8 8 m～北西尾根コース
～英彦山野営場～英彦山青年の家
～高住神社（豊前坊）




9:05 高住神社駐車場



9:05 高住神社駐車場



9:07 高住神社駐車場



9:11 高住神社参道

登山口

九州自然歩道

望雲台—北岳—中岳(上宮)—南岳

0.4km

1.3km

2.1km

2.8km

豊前坊 高住神社

9:14



ヤマキツネノボタン（山狐の牡丹） キンポウゲ科



9:25 逆鉾岩



ミズタビラコ (水田平子)
ムラサキ科



ミズタバコ (水田平子)
ムラサキ科



ヤマトウバナ (山塔花)
シソ科



9:37 望雲台分岐




9:47

北岳のシオジ林

県内で、もっともすぐれたシオジ林です。
シオジは岩の累積した湿気の多い谷間を好みます。樹高25メートル、直径1メートルにも達する木があります。林床に円形に葉を広げたミヤマクマワラビを伴っているのが特徴です。
高木層にはシオジのほかにはサワグルミ、ミスメ、アサガラ、イタヤカエデなどがあり、亜高木層、低木層にはヒコサン、ヒメシャラ、ヒナウチワカエデ、チドリノキ、ツリバナ、タンナサワフタギ、草本層にはサイコクイボク、ハナイカダなどが生育しています。

福岡県立田川高等学校
福岡森林管理署

9:48



9:48 シオジ林



クモキリソウ
(雲切草、蜘蛛切草、雲散草、蜘蛛散草)
ラン科



ヤマトウバナ（山塔花）
シソ科



ヤマトウバナ (山塔花)
シソ科



タマガワホトトギス (玉川杜鵑)
ユリ科



アカショウマ (赤升麻)
ユキノシタ科



タマガワホトトギス (玉川杜鵑) ユリ科



オオヤマレンゲ (大山蓮華)
モクレン科 落葉低木



10:35



10:37 一本杉



10:37 一本杉



タマガワホトトギス
(玉川杜鵑)
ユリ科



タマガワホトトギス (玉川杜鵑)
ユリ科



タマガワホトトギス
(玉川杜鵑)
ユリ科



タマガワホトトギス
(玉川杜鵑)
ユリ科



タマガワホトトギス
(玉川杜鵑)
ユリ科



ナガサキオトギリ
(長崎弟切)
オトギリソウ科





タカネマンネグサ
(高嶺万年草)
ベンケイソウ科



11:05
英彦山・北岳1192m山頂



11:06 英彦山・北岳1192m山頂

南岳 1199m

中岳 1188m

11:09 北岳 1192mからの展望



オオカメノキ (大亀の木) スイカズラ科
別名: ムシカリ (虫狩)



オオカメノキ (大亀の木) スイカズラ科
別名: ムシカリ (虫狩)



オオカメノキ (大亀の木)
スイカズラ科
別名: ムシカリ (虫狩)

オオカメノキ (大亀の木)
スイカズラ科
別名：ムシカリ (虫狩)

英彦山頂

標高
1188m

11:37
英彦山・中岳 1188m山頂



由布岳1583m

11:47 英彦山・中岳1188m山頂からの展望

九重連山





12:07
英彦山・中岳 1188m 山頂



12:07

英彦山神社・上宮



12:08
千本杉 (H3年の台風19号の被害)



12:10
千本杉 (H3年の台風19号の被害)



12:41



13:12

英彦山神宮・上宮



12:12
千本杉（H3年の台風19号の被害）



12:12
千本杉（H3年の台風19号の被害）



12:13
千本杉
(H3年の台風19号の被害)



12:13
千本杉(H3年の台風19号の被害)



12:13
千本杉(H3年の台風19号の被害)



12:14



英彦山神宮・上宮

12:14 千本杉 (H3年の台風19号の被害)



12:15
千本杉
(H3年の台風19号の被害)



12:16
千本杉（H3年の台風19号の被害）



12:13
千本杉(13年の台風19号の被害)



12:19
福岡県立・英彦山青年の家

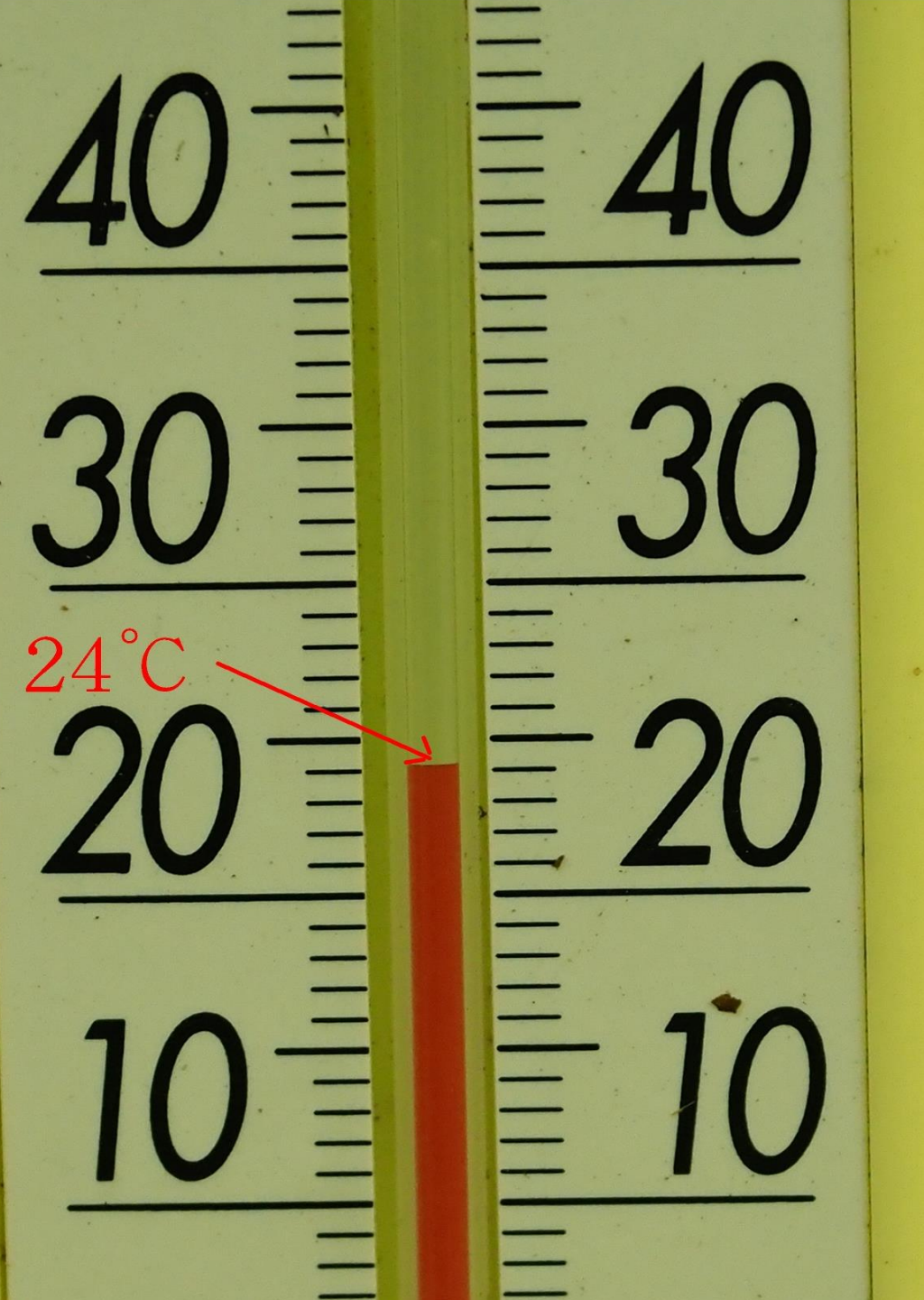



12:16
千本杉(13年の台風19号の被害)



12:19







英彦山野鳥の森案内板



福岡県

13:22



13:27 旧スキー場



九州自然歩道

英彦山コース

環境省・福岡県

13:32



ハシカササキ (焚燗草)
キク科 多年草



クモキリソウ
(雲切草、蜘蛛切草)
ラン科

九州自然歩道
野峠 5.3km 豊前坊 1.0km 別所駐車場 1.3km 銅の鳥居 2.5km



環境省
福岡県

13:41



ヤマキツネノボタン（山狐の牡丹）
キンポウゲ科



13:59

参 道

この石畳は英彦山へ峯入りの山伏の道であり、
また耶馬溪へ従来 of 生活道でもありました。

細い道が山伏たちに踏み広げられ、石畳が敷
かれたのですが、現在ではこの附近にだけ残って
います。参道に沿った道路は天狗ラインと呼ばれ、
大分県の耶馬溪へ通じています。



環境省・福岡県

14:00



高住神社
の
駐車場の
案内

14:03
高住神社駐車場

END