

2017.06.01

福岡県糸島市・雷山（らいざん）955mの
ハナウド、ツクシタツナミソウ



ハナウド（花独活）
セリ科



ツクシタツナミソウ
（筑紫立浪草）
シソ科

14:11



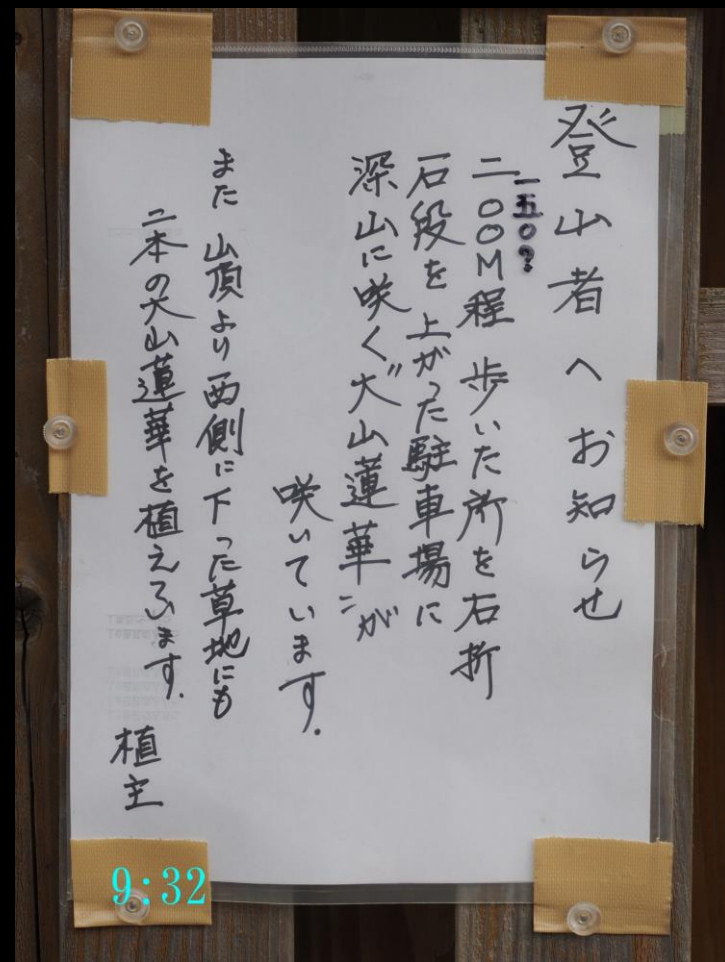
9:31 雷山観音前駐車場



9:31



9:35



登山者へお知らせ
二五〇?
二〇〇M程歩いた所を右折
石段を上がった駐車場に
深山に咲く大山蓮華が
咲いています。
また山頂より西側に下った草地にも
二本の大山蓮華を植えます。
植主

9:32

雷山観音前駐車場～雷山自然歩道経由～清賀の滝（せいがのたき）
 ～雷神社（いかづちじんじゃ）上宮～雷山（らいざん）955m山頂の折り返し

登山ルート図
 雷山・井原山



井原山・雷山自然歩道マップ

佐賀県



雷山自然歩道 延長 約0.5km・約10分

コース	雷山観音前	歩道入口	清賀の滝	上宮	登壇
コース	雷山頂上	雷山スキー場			

井原山自然歩道 延長 約4.3km・約100分

コース	井原山入口	千ノケ橋	石段(林道)	歩道入口	
コース	アンノ滝	瑞梅	龍巻	井原山山頂	

井原山・雷山中腹自然歩道 延長 約2.5km・約50分

コース	雷山観音前	雲元前	石段(林道)	山道	歩道入口
コース	西谷	東谷	瑞梅寺山の家	井原山入口バス停	

雷山周回自然歩道 延長 約6.5km・約100分

コース	雷山観音前	歩道入口	雷神社	不動池	
コース	雷山神籠石	不動滝	緑谷橋	標高	雷山観音前

水無林間歩道 延長 約1.1km・約20分

コース	水無鍾乳洞	展望所	瑞梅寺川源流	
コース	井原山自然歩道			

--- 登山道
— 車道

前原市



ニワゼキショウ (庭石菖)
アヤメ科 帰化植物



オオヤマレンゲ (大山蓮華)
モクレン科 落葉低木
別名：ミヤマレンゲ (深山蓮華)



オオヤマレンゲ (大山蓮華)
モクレン科 落葉低木



9:47 3本のオオヤマレンゲ (大山蓮華)



オオヤマレンゲ (大山蓮華)
モクレン科 落葉低木

雷山周回自然歩道
Raizan Around Nature Sidewalk

雷山自然歩道
Raizan Nature Sidewalk

糸島市

9:51



ハナウド(花独活)
セリ科



ユキノシタ (雪の下)
ユキノシタ科



ユキノシタ (雪の下)
ユキノシタ科



清賀の滝

888M



9:56



ユキノシタ (雪の下)
ユキノシタ科



ハナミョウガ（花茗荷） ミョウガ科



コガクウツギ（小額空木） ユキノシタ科



モミジウリノキ (紅葉瓜の木)
ミズキ科 落葉低木



ツクシタツナミソウ（筑紫立浪草）
シソ科



ヒメウワバミソウ
（姫鱗草）
イラクサ科




キツネノボタン（狐の牡丹）
キンポウゲ科



雷山川東源流の地


11:07



11:08 清賀の滝




ハウチャクソウ（宝鐸草）
ユリ科





ツクシタツナミソウ（筑紫立浪草） シソ科



11:55



ツクシショウジョウバカマ
(筑紫猩々袴)
ユリ科



ツクシタツナミソウ（筑紫立浪草） シソ科



12:14 雷神社（いかづちじんじゃ）上宮



ツクバネソウ（衝羽根草）
ユリ科



ツクバネソウ（衝羽根草）
ユリ科

雷山々頂 524M 

清質の滝を経て
自然歩道入口
2,248M



車道(経由)
雷山スキー場

山火事注意

12:17



ツクシタツナミソウ
(筑紫立浪草)
シソ科



12:39



ツクバネウツギ (衝羽根空木)
スイカズラ科 落葉低木



雷山山頂
955.3M

雷山山頂

13:07



ウンゼンカンアオイ (雲仙寒葵)
ウマノスズクサ科



ウンゼンカンアオイ
(雲仙寒葵)
ウマノスズクサ科



ウンゼンカンアオイ
(雲仙寒葵)
ウマノスズクサ科



15:42

雷山観音前駐車場に戻る

END