

2017.04.23

北九州市小倉南区・平尾台の

センボンヤリ、フデリンドウ、オキナグサ

(茶ヶ床園地駐車場424m～中峠490m～四方台（しほうだい）619m～貫山（ぬきさん）712m～
周防台（すほうだい）607m～桶ヶ辻569m～天狗岩436m～茶ヶ床園地駐車場424m)



センボンヤリ（千本槍）
キク科



フデリンドウ（筆竜胆）
リンドウ科



オキナグサ（翁草）
キンポウゲ科



8:15 茶ヶ床園地駐車場



8:18 茶ヶ床園地



8:20



8:20



8:22



センボンヤリ (千本槍)
キク科



センボンヤリ (千本槍)
キク科



センボンヤリ
(千本槍)
キク科



センボンヤリ
(千本槍)
キク科

福智山901m



8:40







貫山 (ぬきさん) 712m
↓

四方台 (しほうだい) 619m

9:18



英彦山（ひこさん）1199m
↓

9:20



英彦山（ひこさん）1199m
↓

9:21

香春岳 (かわらだけ)



福智山 901 m



ドリーネ

9:27

英彦山（ひこさん）1199m

周防台（すほうだい）607m

9:38



貫山 (ぬきさん) 712m

四方台 618.7m

시호다이
Shiho Hill

大平山

오오헤라 산
Mt. Ohera

9:41 四方台619m

貫山（ぬきさん）712m

9:42





キジムシロ（雉薔）バラ科




10:02 貫山 (ぬきさん) 712m山頂





10:01
貴山 (ぬきさん)
712m



14°C



10:12
貫山（ぬきさん）71.2m山頂



英彦山1199m

10:13 貫山（ぬきさん）71.2m山頂



10:13



10:14



フデリンドウ (筆竜胆)
リンドウ科



フデリンドウ (筆竜胆)
リンドウ科



フデリンドウ (筆竜胆)
リンドウ科

A close-up photograph of a plant with several bright yellow, five-petaled flowers. The flowers have prominent yellow stamens. The plant has dark green, serrated leaves and reddish-brown stems. Some unopened flower buds are visible. The background is a mix of green foliage and brown, dry leaves on the ground.

キジムシロ（雉薔）バラ科

10:42 四方台（しほうだい） 619m

四方台

618.7m

시호다이
Shiho Hill

大平山

오오헤라 산
Mt. Ohera

福智山901m

ドリーネ

10:45



周防台 (すほうだい) 607m



桶ヶ辻 569m



10:46



10:55 オキナグサ自生地



オキナグサ (翁草)
キンポウゲ科



オキナグサ (翁草)
キンポウゲ科



オキナグサ (翁草)
キンポウゲ科



オキナグサ (翁草)
キンポウゲ科



オキナグサ (翁草)
キンポウゲ科

福智山901m



11:07





ニオイタチツボスミレ
(匂立坪菫)
スミレ科



アカネスミレ (茜菫)
スミレ科






スミレ (堇)
スミレ科



ニオイタチツボスミレ (匂立坪堇)
スミレ科

A close-up photograph of a plant with several bright yellow, five-petaled flowers. The flowers have prominent yellow stamens. The plant has dark green, serrated leaves and reddish-brown stems. Some unopened flower buds are visible. The background is a mix of soil and dry leaves.

キジムシロ (雉薔) バラ科






センボンヤリ (千本槍)
キク科



センボンヤリ (千本槍)
キク科



フデリンドウ (筆竜胆)
リンドウ科



フデリンドウ (筆竜胆)
リンドウ科




フデリンドウ (筆竜胆)
リンドウ科

福智山901m

周防台 606.5m

스오다이
Suo Hill

12:46 周防台 (すほうだい) 607m







13:05 パラグライダー



13:06 パラグライダー



13:06 パラグライダー



英彦山1199m

13:07 桶ヶ辻569m (パラグライダーの聖地)



13:09 桶ヶ辻569mから行橋市方面



鷹ノ巣山（一ノ岳 979m）



英彦山（ひこさん）1199m

13:17



13:39



ヒメハギ (姫萩) ヒメハギ科



13:43 天狗岩436m



オキナグサ (翁草)
キンポウゲ科



オキナグサ (翁草)
キンポウゲ科

茶ヶ床園地・貝殻山

차가토코
Chagatoko

가이가라 산
Mt. Kaigara


13:57



ヒメハギ (姫萩) ヒメハギ科

A close-up photograph of a small, light blue flower with five petals, growing from a green stem. The stem is covered in fine hairs. Several green, serrated leaves are attached to the stem. The background is a soft, out-of-focus green and brown.

ハナイバナ (葉内花)
ムラサキ科

A close-up photograph of a small, light blue flower with five petals, growing from a green stem. The stem is covered in fine hairs. Several green, serrated leaves are attached to the stem. The background is a soft, out-of-focus green and brown.

ハナイバナ (葉内花)
ムラサキ科



ホタルカズラ (螢蔓)
ムラサキ科




ホタルカズラ (螢蔓) ムラサキ科



0.4km 茶ヶ床園地

차가토코 공원
Chagatoko Garden

14:58





15:17



15:24 茶ヶ床園地駐車場



ご注意
北九州国定公園 平尾台に
自生する山菜を含む野草
の採取は、**自然公園法に**
より禁止されています。

自然公園法第20条第3項 規定に違反した者は6月以下の懲役または 60万円以下の罰金

平尾台自然観察センター



15:28

END